



Autour du Heidenkopf



Le comité de la section Club Vosgien de Rosheim.

Titre	NOM-Prénom	Adresse	Ville
Président	WIDLOECHER Jean	5 rue des Violettes	ROSENWILLER
1er vice-président	HELMBACHER Michel	4 rue du Wisch	ROSHEIM
2ème vice-président	FISCHER Fernand	7 rte de Boersch	ROSHEIM
3ème vice-président	GEISSEL Richard	9, rue du Kreuzbuhl	ROSHEIM
Trésorier	LIENHARDT Daniel	9 rue des Berberis	ROSENWILLER
Secrétaire	VELCIN Francine	3 impasse Stollhafen	OTTROTT
Inspecteur des sentiers	FISCHER Fernand	7 rte de Boersch	ROSHEIM
Adjoint insp. des sentiers	KOELLER Gérard	4, rue Ste Richarde	ROSHEIM
Responsable sorties	GEISSEL Richard	9, rue du Kreuzbuhl	ROSHEIM
Adjoint resp. sorties	STOEFFLER Eugène	Rte de Meistratzheim	KRAUTERGERSHEIM
Délégué nature	FRIEDERICH Nicolas	12 avenue de la Gare	ROSHEIM
Délégué ski auprès Fédération	HELMBACHER Michel	4 rue du Wisch	ROSHEIM
Responsable ski-surf jeunes	BISCHOFF Raphaël	3 rue des Moutons	BISCHOFFSHEIM
Adjoint responsable ski-surf	WIDLOECHER Jean	5 rue des Violettes	ROSENWILLER
Responsable fêtes-manifest.	LIENHARDT Raymonde	9 rue des Berberis	ROSENWILLER
Adjoint resp.fêtes-manifest.	ROHMER Paul	30 rue Maire Grau	ROSHEIM

Le mot du président, Jean Widloecher.



Ca bouge partout, le monde entier bouge et parfois il bouge même dans tous les sens du terme, voyez par exemple le tragique tremblement de terre qui secoua dernièrement Haïti dans les Antilles... ; sans vouloir faire un vilain jeu de mots, au Club Vosgien de Rosheim, ça a aussi bougé puisqu'un récent frémissement sismique bouscula quelque peu notre comité...

Alors, après l'AG 2009 qui entérina la démission du président Fabien Caspar et de quelques autres membres de l'équipe dirigeante, j'acceptai volontiers de prendre en main les rênes de notre association en précisant toutefois au nouveau comité que je ne mettrai pas d'*huile sur le feu* car je souhaitais travailler dans la confiance, la convivialité et le respect de chacun ; en prenant ces nouvelles responsabilités, mes premiers objectifs étaient de rétablir une certaine sérénité, une dynamique de groupe et surtout une confiance mutuelle afin que le club aille de l'avant.

Je puis vous assurer que l'équipe restreinte et restructurée qui m'entoure, des adjoints investis et responsables, m'épaulent sérieusement et je l'en remercie ; je ne maîtrise pas encore tous les rouages du système, la preuve en est que cette année, l'AG s'est tenue un jeudi au lieu de l'habituel vendredi ; j'avais tout simplement oublié de réserver la salle par écrit et 6 mois avant la date prévue !

Mais malgré quelques critiques, j'estime que le CV Rosheim a bien rempli ses objectifs pour 2009.

Assemblée générale du 5 février 2010.

1. Allocution de bienvenue et ouverture de l'assemblée par le président.

« Mesdames et messieurs, chers membres de l'association Club Vosgien de Rosheim, en ma qualité de président, je vous souhaite à tous la bienvenue à notre assemblée générale annuelle ; elle est la première dans mes nouvelles fonctions et si d'aventure des erreurs de protocole s'y glissaient, je vous demanderais de m'en excuser.

Je salue en particulier la présence parmi nous de :

- M. Michel HERR, maire de Rosheim,
- MM. Gilbert ECK et Jean-Pierre VONBANK, ainsi que Mme Denise DAVO, adjoints au maire de Rosheim.
- M. Rémy HERRY, président de la fédération des Clubs Vosgiens,
- M. Jean Jacques SOMMER, ancien président de notre section,
- M. Daniel DIBOURG, président de la section Club Vosgien de Molsheim.

Se sont excusés car retenus par d'autres obligations en ce début d'année:

- M. Philippe MEYER, Conseiller Général,
- M. Guy ERB, président de la Communauté des Communes du canton de Rosheim et maire de GRIESHEIM.
- Mme Geneviève DURRENBACH, présidente du Groupement Touristique du Mt Ste Odile,
- M. Robert ROSER, président des Amis du Mont Sainte Odile,

- M. Jean Paul SCHLEPP, maire de Bischoffsheim,
- M. Robert STEINMETZ, président du comité des Clubs Vosgiens 67,
- MM. Jean-Marc PARMENT et François FISCHER, vice-présidents de la fédération des Clubs Vosgiens,
- M. Eddy REUSCHLE de la section Club Vosgien de BARR,
- M. Alain FERRY, député.

Mais avant de démarrer la réunion, je vous demanderai de respecter avec moi une minute de silence en mémoire des membres et personnes proches de notre association qui nous ont quittés en 2009, à savoir :

Mme Huguette HEYDLER, M. Jean DIEMER, M. Antoine KLEIN et M. Gilbert Parrot. »

2. Adoption du procès-verbal de l'AG 2009.

Le président rappela d'abord quelques-unes des grandes lignes du procès-verbal de cette assemblée générale qui eut lieu le 6 février 2009 et dont le compte-rendu figure intégralement dans le n°38 de notre revue « Autour du Heidenkopf », à savoir que...

- c'est Jean DURINGER qui, jusqu'à l'AG 2009, présida le club par intérim après la démission en cours d'exercice du président Fabien Caspar,
- l'assemblée ordinaire fut d'abord précédée par une assemblée générale extraordinaire afin de procéder à des modifications de statuts demandées par la Fédération Française de Ski,
- les différents responsables ont rendu compte des nombreuses sorties 2008, des travaux mis en œuvre par la section de Rosheim et des comptes financiers du club,
- on remet des récompenses fédérales : 2 houx d'or, 2 houx d'argent et 2 diplômes d'honneur,
- 3 nouveaux membres ont été accueillis au sein du comité : Francine VELCIN, notre actuelle secrétaire, Daniel LIENHARDT, notre trésorier, et Eugène STOEFFLER un de nos valeureux organisateurs de sorties.

Le compte-rendu de l'Assemblée Générale 2009 fut adopté à l'unanimité.



3. Rapide bilan, par le président, de l'exercice 2009 au CV Rosheim.

a. Les travaux sur sentiers.

Sous la direction de Fernand Fischer, de nombreuses heures ont été consacrées à l'entretien et surtout aux travaux de mise en place d'un nouveau circuit pédestre près du PURPURKOPF, circuit que nous inaugurerons le 25 avril 2010. Cette journée sera d'ailleurs l'un des points forts de l'année 2010 puisque la marche inaugurale sera suivie d'un repas convivial aux étangs de pêche de Rosheim.

b. Les sorties pédestres.

Le programme des randonnées élaboré pour 2009 a été en grande partie respecté ; à signaler l'organisation de deux séjours remarquables l'un à BAIERSBRONN et l'autre dans les DOLOMITES.

c. Le VTT.

C'est Nicolas FRIEDRICH qui anime cette activité ; vous pouvez donc vous mettre en rapport avec lui si ce mode de déplacement vous intéresse.

d. Le Ski et le surf.

Sous la houlette de Raphaël Bischoff et pour la deuxième année consécutive, le groupe ski/surf a fonctionné plein régime en organisant avec beaucoup de succès des mercredis de neige, des week-ends ainsi qu'un séjour « jeunes » dans les Alpes françaises ; parallèlement à ce dernier, un séjour « adultes & familles » avait lieu dans les Alpes italiennes.

e. D'autres moments importants de cette année 2009 :

- ✘ L'accueil de l'AG départementale des Clubs Vosgiens 67, le 18 avril 2009,
- ✘ La célébration, le 10 mai 2009, du 100^e anniversaire de la tour Mündel au Heidenkopf ; ce fut une sortie bien sympathique malgré la pluie qui s'y était invitée ; à cette occasion, nous avons apposé une plaque commémorative au sommet de la Tour.
- ✘ En novembre, la participation par quelques membres à la Montée aux Flambeaux du Col du Donon, une manifestation organisée par le CV de Schirmeck, présidé par Claude Charton.

f. Le programme pour 2010.

Le dépliant de ce programme qui est parvenu aux membres du CV Rosheim avec l'invitation à l'AG permet de constater qu'une fois encore, les responsables « randonnées » proposent des sorties nombreuses et variées pour l'année 2010, des sorties agrémentées de séjours et de week-ends.

Les travaux sur sentiers se poursuivront également et là, nous faisons confiance à Fernand qui a toujours des projets en cours ; un appel est toutefois lancé à tous ceux qui ont envie de s'oxygéner dans la bonne humeur, marteau, scie ou faucille à la main !

Enfin, diverses formations sont programmées : « Guide Randonnées Pédestres », « Moniteur Fédéral »...

4. Rapports d'activités par les différents responsables.

a. Fernand FISCHER, inspecteur des sentiers.

L'année 2009 a été ponctuée par un entretien général des sentiers.

- ✘ Ainsi, dès la fin de l'hiver, il y eut un nettoyage des itinéraires du Bischenberg avec Gérard Koeller, des travaux de débroussaillage, un drainage des eaux de ruissellement sur les



sentiers forestiers ainsi que la pose de signes et de panneaux directionnels pour compléter certains balisages.

✘ Au printemps, on réalisa surtout des travaux d'entretien à la Tour Mündel du Heidenkopf et on s'occupa du débroussaillage de ses abords ; pour cacher les dégradations causées sur sa table d'orientation, le club a fait poser une plaque en lave émaillée commémorant le souvenir de son centenaire : 1909-2009 ; à cette occasion,

une ballade inaugurale était organisée le 10 mai 2009.

Il est important de rappeler que nos bénévoles emportent régulièrement les déchets traînant dans la nature.

✘ Le 4 avril par une agréable journée ensoleillée, une équipe de 8 personnes déblaya le tronçon « Carrière de Meules » du nouveau sentier et menant au col du Holderbusch ; pour compléter ce tracé, une passerelle faite de 2 traverses de chemin de fer et d'une rampe en bois fut mise en place par-dessus le ruisseau du Ruchtal ; vu l'étroitesse des lieux, le transport du matériel se fit difficilement.

✘ Lorsque l'accord de la fédération du Club Vosgien sera réceptionné, on procèdera au balisage de cet itinéraire qui développe un magnifique circuit pédestre de 8 km, via la maison forestière Magelrain et un retour par le lieu-dit Saegmuehl près des étangs de pêche.

Voir plus pour un petit explicatif et quelques photos de ce nouvel itinéraire.

L'inauguration est prévue pour le dimanche 25 avril 2010, une date à noter !



NOUVEAU SENTIER

Circuit des
Chercheurs d'Or
- 8 Km -

En 2009, l'entretien des 110 km d'itinéraires pédestres de notre section ainsi l'ensemble des travaux qui s'y sont référés ont eu un coût (560 €), demandé 535 heures de travail et nécessité 890 km de déplacement en voitures privées.

Nous remercions donc toutes les personnes ayant contribué bénévolement à ces réalisations bien utiles aux randonneurs et aux touristes qui parcourent à pied notre région.

Des travaux sont bien sûr prévus en 2010, complétés par l'habituel entretien de tous nos sentiers, presque un rituel ! Pour ce faire, deux journées de travaux sont déjà programmées :

- le mercredi 3 mars 2010 : Fernand Fischer ☎ 03 88 50 42 30
- le mercredi 31 mars 2010 : Gérard Koeller ☎ 03 88 49 20 22

D'autres journées seront encore nécessaires et toute personne ayant à cœur de soutenir notre action, pourra se manifester auprès des responsables pour convenir des dates.

b. Richard GEISSEL, responsable des sorties pédestres.

En 2009, les 35 sorties prévues au programme ont toutes été réalisées :

- 5 randonnées d'une demi-journée avec en moyenne 19 participants par sortie,
- 16 randonnées d'une journée les dimanches avec une moyenne de 21 participants,
- 12 randonnées les jeudis avec une moyenne de 29 marcheurs,
- 1 séjour à Baiersbronn avec 24 participants,
- 1 séjour dans les Dolomites avec 44 participants.

Hélas, deux sorties organisées par Eric n'attirèrent que 6 et 8 personnes, ce qui est bien loin sous la moyenne ; à l'avenir, il faudra veiller à mieux adapter les marches aux capacités de nos marcheurs.

En tout cas, ma satisfaction personnelle est de pouvoir répéter chaque année que nos sorties ont eu lieu dans leur intégralité et qu'elles se sont toutes déroulées sans incident majeur, ce qui est certainement dû à une bonne préparation de nos chefs de courses et à la discipline des participants ; j'espère donc que nos marcheurs auront su apprécier le travail fait par nos différents guides.

Bien sûr, depuis que nous sommes ensemble, nous avons aussi connu des moments tristes, des moments d'inquiétude lors des sorties et même dû déplorer la mort de quelques compagnons, comme Bernard...

Au nom des marcheurs, je voudrais donc remercier nos chefs de courses, Charles et son équipe, par exemple, qui avaient organisé la journée du 10 décembre 2009, remercier aussi les responsables de sentiers pour leur travail car comment pourrions-nous nous déplacer sans sentiers !

Qu'avions-nous organisé en 2009 ?

La saison a commencé sous la neige et s'est terminée sous la neige ; les quatre saisons sont un grand atout pour notre région car les montagnes et les vallées changent leurs couleurs au fil des saisons pour le grand plaisir de nos yeux !



Au début de l'année, il y eut d'abord quelques marches autour de Rosheim et puis Jean Düringer nous emmena admirer les amandiers en fleurs sous le sentier des roches, une autre façon de voir la route qui mène à la Schlucht.

Les marches suivantes eurent lieu dans des sites bien connus mais souvent par d'autres sentiers.

Le séjour à Baiersbronn, un paradis pour le randonneur.

Vu la nervosité de la première heure en attendant le bus, on sentait déjà que l'on ne serait pas déçu. Dans l'après-midi, un orage ; les plus raisonnables s'abritent tandis qu'un petit groupe poursuit le chemin pour se retrouver une heure après au soleil : des carpes énormes dans un étang de tourbières, vue sur les Vosges, une discothèque en plein sentier pendant le repas.

Vu la différence physique du groupe, nous sommes tous rentrés ensemble pour nous restaurer et reprendre des forces à l'hôtel où quelques-uns ont fait des pas de danse.

74 428 Km et 119 412 pas en 4 jours.



La sortie « carpes frites » à Ferrette, en car et avec le C.V. de Molsheim ; ce fut une sortie magnifique malgré le petit nombre de marcheurs. Le matin, il y eut la visite de l'ancien château et à midi, un restaurateur nous fit goûter une spécialité du pays : « la carpe frite ».

Vu le peu de personnes inscrites pour les sorties en car, nous serons obligés, à l'avenir, de prendre nos voitures ; dommage, car le conducteur ne peut pas vraiment profiter des paysages qui se profilent de part et d'autre le long des routes.

Le massif du Coquin, et le coquin était là ; voilà un objectif que nous avons déjà programmé par le passé mais le fait d'utiliser d'autres sentiers permet d'approfondir nos connaissances sur une région.



Bonne idée la sortie à LAHR où beaucoup d'entre-nous découvrirent cette magnifique ville fleurie de milliers de chrysanthèmes !



Fergersheim-Nordhouse, une région inconnue pour une bonne partie d'entre-nous et où Charles Schneider nous fit découvrir une belle plaine avec ses oiseaux, sa faune diverse et des décorations de Noël très réalistes.



Le point fort de 2009 fut certainement la commémoration du **centenaire de la Tour de Mündel au Heidenkopf**.

Enfin, comme chaque année **en fin de saison**, nous nous retrouvâmes dans un endroit au chaud avec repas servi, bien que cela ne soit pas notre vocation ; en effet, manger à l'air libre ne nous fait pas peur car nous aimons apprécier les quatre saisons et savons nous y adapter.

Pour 2010, le calendrier est déjà bien fourni ; la bonne nouvelle, c'est qu'une marche sera organisée un jeudi par mois ; il y aura bien sûr celles du dimanche mais aussi trois séjours :

- **le Ballon d'Alsace**, cela faisait longtemps que nous n'y avons plus randonné,
- **les volcans d'Auvergne** que nous fera découvrir Jean Jacques Sommer,
- **un séjour en Autriche dans la vallée de Lech**, avec un 15 août folklorique ; pour ce dernier séjour, il y aura deux groupes puisque Gérard Jaeger s'occupera des personnes qui ne veulent faire que de petites marches et visiter le pays.

Des places sont encore disponibles pour ces séjours ; renseignements au tableau d'affichage.

En dernière minute, signalons qu'à la première sortie d'Eric, il n'y a pour l'instant que 2 inscriptions pour le repas ; il est vrai qu'un départ à 8h15, beaucoup trop tôt en hiver lorsque les routes sont verglacées, peut décourager...

Et puis le **dimanche 7 février**, attention changement de date, il organise une sortie trappeurs, ce qui veut dire un barbecue en hiver ; ceux qui ne veulent pas marcher, peuvent venir sur place en voiture ; venez, surtout qu'une équipe est prévue pour préparer les braises.

Enfin, le 25 avril 2010, aura lieu la découverte et l'inauguration d'un nouveau sentier balisé par le Club Vosgien de Rosheim, une manifestation avec des retrouvailles autour d'un repas.

c. Raphaël BISCHOFF, responsable des sorties ski/surf.

La saison 2009 a connu un enneigement exceptionnel et a donc été une très bonne année :

- 8 mercredis de neige avec 50 enfants par sortie,
- un séjour « ados » dont les conditions d'hébergement et les stations fréquentées ont autant séduit les participants que les animateurs,
- et puis une nouveauté très appréciée : les week-ends à destination des familles et des groupes d'adultes.

La politique de formation et d'investissement s'est également poursuivie avec notamment la formation pédagogique des cadres par la FFS, le renouvellement progressif du matériel et l'achat de nouveaux anoraks pour l'encadrement.



L'équipe des animateurs ski et surf / saison 2009-2010.



Le séjour « jeunes » aux Portes du Soleil dans les Alpes du Nord.

Ces améliorations et le soutien des anciens comme des nouveaux membres permettent de développer une certaine pérennité de la section « ski/surf ».

Il faut donc remercier l'ensemble des personnes qui ont participé de loin ou de près à la vie de notre activité, et particulièrement notre comptable Daniel Lienhardt, Philippe Hoenner, notre responsable du matériel, Renée Hoenner qui se démène au téléphone pour la mise en place des mercredis et l'ensemble des animateurs qui ont encadré tout l'hiver.



Les sorties du mercredi à la Bresse.

d. Nicolas FRIEDRICH, responsable des sorties VTT.

Concernant le V.T.T., Nicolas aimerait faire part aux membres du partenariat avec des vététistes locaux, « Les Schnackers de la Nuit », cette autre association de Rosheim qui développe la pratique du vélo-nature (On peut le contacter pour avoir leurs coordonnées) ; en effet, étant donné qu'ils utilisent parfois nos itinéraires balisés, ils se sont engagés à participer régulièrement à l'entretien de nos sentiers.

5. Rapport financier par le trésorier Daniel Lienhardt.

a. Bilan financier.

Au 31 décembre 2009, les résultats d'exploitation de l'exercice 2009 furent clôturés comme suit :

Recettes : 129 536 € - Dépenses : 124 692 €

Le résultat global fait donc apparaître un excédent de 4 844 €

Le président remercia Daniel pour son travail comptable et la gestion minutieuse des finances du Club Vosgien de Rosheim.

b. Rapport des réviseurs aux comptes par Jean-Marc Ichtertz et Gérard Jaeger.

Ayant procédé aux vérifications d'usage, ils certifièrent la conformité des écritures, et attestèrent de la très bonne clarté dans la tenue des comptes ; ils donnèrent décharge au trésorier Daniel Lienhardt.

Le président invite l'assemblée à donner quitus au trésorier pour l'exercice 2009 ; ce qu'elle fit à l'unanimité.

Il fallut ensuite renouveler l'un des réviseurs aux comptes, Jean-Marc ICHTERTZ ; Anny FLIEGANS qui se proposa de le remplacer.

L'Assemblée approuva cette proposition à l'unanimité.

6. Divers.

✕ Renouvellement des mandats.

A l'unanimité, l'assemblée renouvela sa confiance pour 2010 aux membres sortants, Gérard KOEHLER et Paul ROHMER.

✕ Candidatures au comité.

Le souhait de Raymonde LIENHARDT d'entrer au comité fut confirmé à l'unanimité par l'assemblée.

✕ Cotisations 2011.

Pour l'année 2011, il été décidé, avec l'accord de la fédération des Clubs Vosgiens, d'augmenter la cotisation pour un membre individuel de 1€ et de 2€ pour une famille ; en 2011, la cotisation individuelle s'élèvera donc à 13 euros et la cotisation familiales à 20 euros.

7. Distinctions.

Le Président, M. Jean WIDLOECHER, remet le diplôme d'honneur pour leurs nombreuses activités au sein du Club Vosgien à :

- Mme Francine VELCIN, notre secrétaire active et dévouée,
- Mme Gisèle WEBER qui encadre le ski le mercredi et durant les séjours,
- M. Jimmy DUCHEMIN qui encadre le surf,
- M Eric WIMMER qui encadre aussi le surf,
- M. Eugène STOEFFLER, organisateur de sorties et inscrit à la formation GRP,
- M. Daniel LIENHARDT, notre dévoué trésorier.

Pour les récompenser de leurs 30 années de service au sein du CV Rosheim, le président remet enfin l'insigne du CLUB VOSGIEN à Mme Christiane DURINGER et à M. Jean DURINGER en les remerciant vivement pour leur fidélité, leur disponibilité et le travail exemplaire accompli.

8. Intervention des personnalités.

M. Vonbank, représentant la municipalité de Rosheim, félicita le club pour toutes les activités organisées tout au long de l'année, des organisations qui contribuent à l'animation de notre cité et la font rayonner ; il nous souhaita « bonne continuation ».

M. Herry, président fédéral du Club Vosgien remercie vivement le président d'avoir su reprendre en main et en bonne continuité la section Club Vosgien de Rosheim ; il releva la qualité des travaux accomplis au niveau de l'entretien des sentiers, se réjouissant de nos projets.

-

9. Clôture de l'assemblée générale 2010.

Avant de clore la partie administrative de cette réunion annuelle, le président Jean Widloecher n'oublia pas de mettre en avant :

- le Conseil Général pour sa subvention annuelle,
- la ville de Rosheim et l'ASCRO pour leurs subventions,
- les commerçants qui prennent en charge depuis de nombreuses années les frais d'impression du calendrier (CMDP, Ets ICHTERZ, scierie FRIEDRICH, garage HIMBER, imprimerie KOCHER et boulangerie ROHMER),
- les autres « sponsors » occasionnels pour les bonnes bouteilles qu'ils apportent parfois lors des sorties (!),

- tous les membres du CVR, qu'ils soient chefs de course, préposés aux travaux des sentiers, « encadrants » ski/surf, conjoints, compagnes ou compagnons souvent présents à côté des actifs,
- toutes celles et ceux qui, tout simplement, participent aux activités proposées par le club et le font ainsi vivre.

Il remercia aussi personnellement les membres du comité qui l'épaulèrent et le déchargèrent de nombreuses tâches administratives et autres au courant de l'année.

Pour 2010, Jean Widloecher souhaita bonne route, *il faudrait plutôt dire bon sentier*, au Club Vosgien de Rosheim ainsi qu'à l'ensemble de ses membres.

Le président clôt alors la partie statutaire de la soirée et invita le public présent à la projection d'un diaporama présenté par Pierre JAEGER de Dingsheim :

"Au fil des quatre saisons entre le Ried et le Bruch de l'Andlau",

... à l'issue duquel fut partagé le verre de l'amitié.

Quelques belles sorties...

Le séjour « montagne » à Colfosco, en Italie... par Jean Durringer.

Un des temps forts de la saison estivale du Club Vosgien de Rosheim aura sans doute été la semaine de randonnées dans les Dolomites organisée, du 11 au 18 juillet 2009, de main de maître par Christiane et Jean Durringer ; 52 randonneurs et randonneuses (de 11 à 76 ans) dont 8 amis du Club Vosgien de la STIG d'ILLKIRCH se retrouvèrent pour sillonner en deux groupes de niveaux les sentiers autour de COLFOSCO dans les Dolomites, des groupes remarquablement encadrés par trois guides de haute montagne très performants.

Tour à tour, ont été abordés les massifs du Sella, de Puez, du Lagaznoi et du Val Gardena, des escapades montagnardes favorisées par un temps estival particulièrement clément, sans aucune goutte de pluie, et au milieu de cimes aussi prestigieuses que la Sella (3152m) et le Plattkofel (2958m) que les plus endurants gravirent.

Ce séjour fut remarquable et d'une très grande qualité, tant par l'hébergement, le confort des installations et les repas de l'hôtel géré par la famille Ebner, que par la bonne humeur et la convivialité qui s'invitèrent à ce grand rendez-vous.



Le massif du Coquin... par Francine Velcin.

Le jeudi 13 août, Jean Duringer nous emmena dans le Massif du Coquin au départ de Celles-sur-Plaine, via le Haut de la Halte et le Rocher Ferry ; ce fut une belle grimpette de près de 2 heures de marche, entre genêts et rochers, pour arriver au pied de la tête du Coquin, une magnifique tête rocheuse pointant sa cime majestueusement vers le ciel !

Pendant que les uns déjeunaient, les autres s'offrirent le haut de la tête du Coquin afin d'admirer le merveilleux paysage et l'étendue de la forêt environnante !

Après une petite sieste, le retour à Celles-sur-Plaine se fit par le Pain de Sucre.



Le rocher du Coquin et la vue panoramique depuis son sommet.



Dambach-la-ville... par Francine Velcin.

C'est un guide très motivé et surtout bénévole qui nous fit visiter cette ville avec ses remparts, sa chapelle St Sébastien, nous racontant au passage l'histoire de ces personnes nées à Dambach et devenues célèbres voire riches :

- ✘ **Théophile Bader** qui créa à Paris un magasin de modes du nom de « Galeries Lafayette »...
- ✘ **Joseph Willmann** qui, d'abord ingénieur pour les machines agricoles Alborn en Allemagne, puis patron d'une usine fabriquant des machines à pasteurisation et transformation de lait, pour se retrouver, dès 1920, à la tête du plus important trust laitier des USA !
- ✘ **Jean-Evangéliste Zaepfel** qui, d'abord proposé comme évêque de Strasbourg, sera finalement nommé évêque de Liège.
- ✘ **Auguste Braun et Gédéon Geismar**, tous deux terminant leur carrière militaire au grade « Général de Brigade ».

Connaissez-vous l'histoire de la source thermale du couvent des Bénédictines de Rosheim, qui bien sûr n'existe plus ?

Texte transcrit du bulletin municipal de Rosheim datant de 1971 et remis en forme par Michel Helmbacher, avec l'aimable autorisation de madame Denise Bretz - Mahler, auteur du document.

Hôtellerie « Notre Dame de la Source » !

En longeant les bâtiments du Monastère des Bénédictines dans la rue du ...Couvent, il n'est pas rare que promeneurs et touristes s'interrogent sur les raisons qui, il y a quelques siècles, incitèrent les Moniales au choix d'un si beau nom pour leur hôtellerie ; cependant, certains rosheimois de vieille souche connaissent encore les propriétés bienfaisantes de ces eaux qui ont leur source aux abords des lieux.

En effet, à quelques dizaines de mètres de l'hôtellerie, une source dite « thermale » émerge aujourd'hui encore dans une cuve rectangulaire en pierres taillées de 3m x 1,80 m de surface et de trois mètres de profondeur ; abritée des intempéries par une modeste construction, son eau, avec un débit d'un peu plus d'un mètre-cube par minute et une température variant entre 10 et 13 degrés, est conduite souterrainement jusqu'aux bâtiments de l'hôtellerie et ceux du monastère.



A quelques dizaines de mètres de l'hôtellerie, une modeste construction abrite des intempéries cette source dite « thermale ».

Autrefois, avec sa faible minéralisation comparable à celle de l'eau d'Evian, elle eut surtout la réputation d'être « une eau diurétique très lithinée ».

Malheureusement, cette source sera considérée, au début du vingtième siècle, comme dangereusement polluée par les eaux d'infiltration superficielles des prairies environnantes et son utilisation fut alors fortement déconseillée ; par la suite, il semblerait que certains changements survenus dans l'exploitation agricole des terres avoisinantes aient grandement facilité la remise en état de la source ; son eau serait alors redevenue potable et possédait « une composition chimique normale pour les lieux et une propreté bactériologique satisfaisante ».

L'exploitation de cette source remonte certainement à la nuit des temps et fut utilisée, comme tant d'autres, dès les temps préhistoriques ; on découvrit d'ailleurs aux Archives de Strasbourg un manuscrit relatant la vente aux religieuses du Hohenbourg d'une « once de rente sur le terrain des Bains » de Rosheim par Conrad de Landsberg en 1323, et aux archives de la ville de Rosheim, un texte de 1751 prouvant l'existence d'un établissement thermal à Rosheim.

Au dix-neuvième siècle, cet établissement thermal jouissait d'une telle réputation qu'il fallut agrandir le bâtiment en une vaste construction à deux étages ; s'y trouvaient trente-six baignoires en zinc, des appareils de douche, des bains à vapeur et cinquante lits. Pour rendre aux baigneurs le séjour aussi agréable que possible, on y avait même installé des salles de conversation, de danse et de billard ; un grand jardin et une vaste cour plantée d'arbres étaient également à leur disposition !

En 1837, l'afflux des curistes incita même le conseil municipal de Rosheim à faire établir un devis de 8 375 F pour « l'aménagement d'une promenade plantée d'arbres le long de l'étang qui bordait le mur d'enceinte à la sortie ouest de la ville », là où se trouve actuellement le Monastère.

Néanmoins, l'établissement thermal périclita puisqu'on constate qu'en 1862, les Moniales de Saint-Nicolas-du-Port en firent l'acquisition et y fondèrent, le 15 octobre de la même année, un monastère.

Dans cette « maison de prières », il ne fut bientôt plus question de continuer à exploiter les vertus curatives de la source ; l'établissement thermal sera donc fermé en 1897 et les Moniales y ouvrirent un pensionnat de jeunes filles.

Pourtant, quelques trente ans plus tard, le docteur Legin vantait encore les bienfaits de la source thermale roshémienne car des malades atteints de maux les plus divers pouvaient y trouver un soulagement ; cette source, « en raison de ses propriétés thérapeutiques », méritait, selon lui, d'être mieux connue et encore exploitée comme au dix-huitième siècle.


Mais ne regrettons pas le passé et si aujourd'hui, il ne nous est guère possible de boire à cette source de Rosheim, réjouissons-nous, en passant devant le Monastère, que notre commune compte parmi ses administrés ces « Contemplatives bénédictines » en quête d'une autre source, la « Source de Vie » !




Le voyage cyclo, un vecteur d'émotions à consommer sans modération !

...par Michel Helmbacher.

Depuis mon rendez-vous avec les J.O. de Pékin qui, en 2008, pédalée après pédalée, kilomètre après kilomètre, jour après jour, me donna l'occasion d'arpenter vers le grand Est une douzaine de pays, et ce sur d'innombrables chemins s'écoulant le long de quelques fleuves mythiques ou longeant d'importants bourrelets montagneux, j'ai l'étonnante impression que l'immensité de la Terre a quelque peu rapetissé alors qu'elle me paraissait encore si inaccessible, voire indomptable avant le départ ; mais peut-être n'est-ce que mon moi qui a grandi au cours du voyage et qui, après l'expérience de ce « Paris-Pékin à vélo », se fait aujourd'hui une autre représentation du monde dans lequel il vit.



Puisant dans mes réserves physiques et mentales auxquelles il faut ajouter le soutien de la centaine de cyclos partis avec moi, il est évident que j'ai dû me construire et maintes fois reconstruire au cours de ce voyage, complétant au quotidien pas mal de mes idées ou les remettant tout simplement à leur juste place ; cette mise à plat personnelle me facilita sans aucun doute l'investissement dans ce projet, un projet que je réalisai avec beaucoup de souplesse ; j'en revins surtout dénué de ces futiles complications avec lesquelles nous nous empoisonnons quotidiennement la vie ; maintenant, plus encore qu'avant, je me prends moins « la tête » et ne retiens que des décisions simples et nécessaires pour une existence plus paisible mais tout aussi riche !



A l'époque, cette lointaine escapade m'avait subitement plongé dans le plus beau de mes rêves, à la rencontre d'une richesse humaine étonnante et parmi tant de paysages encore inexistantes au plus profond de ma mémoire ; tel un enfant, je m'extasiais alors devant tout ce

qui s'offrait à mes yeux, acceptant aisément les difficultés que la nature m'opposait et réussissant à me glisser avec douceur dans chaque étape, l'une après l'autre, sans autres conditions majeures que celles de la survie, de l'ouverture vers le voisin et du plaisir de voyager ; je sus surtout relativiser les difficultés de notre vie de groupe en me tournant d'abord vers l'essentiel, persuadé qu'elles gâcheraient sinon une grande partie des plaisirs à cueillir d'une telle expérience ; certains de mes compagnons de route s'empêtrèrent malheureusement dans des attentes parfois contradictoires, refusant les moments les plus durs, les conditions de vie parfois rustiques ou le manque d'intimité...

Quand je relis les notes de mon carnet de route enregistrées avec délicatesse sur mon PC portable chaque soir afin de me rappeler plus tard l'intensité de ce que je vivais et pensais lors de cette traversée de l'Eurasie, je souris, flatté d'abord dans mon orgueil d'avoir été encore capable de réaliser un tel effort, étonné ensuite des pas, presque de géants, avec lesquels nous avançons dans un environnement varié à l'extrême, entre désert, steppes, plaines céréalières, vallées profondes et très haute montagne, où chacun pouvait ressentir à la croisée des chemins et avec sa sensibilité, des façons de vivre vraiment différentes de celles que nous connaissions ; que de témoignages et de clichés j'enregistrai en octets sur mes cartes mémoire !



« Les beaux endroits font de belles histoires... » ai-je lu un jour, une phrase qui me rappela alors ô combien notre pays, la France, recelait de régions aux aspects géographiques, floristiques, faunistiques, écologiques, touristiques et culturels tout aussi incomparables et attachants que si elles se trouvaient à des milliers de kilomètres ; pour y avoir régulièrement « cycloté », surtout dans les massifs montagneux, à la recherche de « passages entre deux vallées », j'ai pleinement conscience qu'il y en a pour tous les goûts, même si leur touche peut parfois sembler moins exotique et certains lieux moins attrayants car « usés » par l'habitude de s'y trouver ou de les côtoyer de près ou de loin.



On peut donc se dire qu'il n'est pas vraiment nécessaire de faire un tour du monde pour changer d'idées ou aller à la rencontre de nouvelles émotions, pour réactiver nos cinq sens quelquefois anesthésiés par la routine du quotidien, pour entretenir sa condition physique ou tout bonnement pour exister autrement.

Voilà pourquoi, l'été dernier, sur la base d'un voyage en cyclo-camping et d'une vie au naturel, avec épouse et fiston de 10 ans, sans oublier Dabsy, le gentil toutou qui s'installera dans une remorque, je réveillai une envie vieille de plus de vingt ans et quelque peu oubliée au fond d'une grande enveloppe, mais une envie qui s'était renforcée avec le temps et les voyages vécus, une envie qui nous poussa tout simplement sur les routes d'un tour de la France par les contours, à ne pas confondre avec la très renommée course cycliste par étapes ou un petit tour en France.

Longue de près de 5 000 kilomètres et se déroulant dans une ambiance tout à fait à l'opposé de mon escapade paris-pékinoise par son cadre, son âme et son éloignement, car elle n'est pas une aventure à l'autre bout de la planète, au milieu de paysages paradisiaques où évoluent d'autres cultures..., cette randonnée permanente, ce « *Tour de France cyclotouristique* » comme on l'appelle, et qui a été mis au point par la section cyclo de l'US Métro de Paris, permet de visiter agréablement, à la bonne franquette et en continu, une grande partie de notre pays souvent reconnu par les touristes étrangers comme une véritable terre de cocagne.

C'est donc à petite vitesse, avec notre « maison » sur la bicyclette, que nous quittâmes le domicile ; cette formule en autonomie complète permet des arrêts dictés par la météo, la beauté de l'endroit ou seulement l'envie du moment, mais c'est aussi pour nous un moyen de lutter au moins une fois l'an contre le voyage ou la vie facile, une façon de maîtriser encore à l'échelle humaine ce que nous entreprenons sans que nous soyons dominés par la technologie actuelle ; nous avons d'ailleurs croisé par-ci, par-là, quelques cyclos qui partageaient intimement cette philosophie de vacances à vélo.



Habitant dans l'est de la France, à quelques kilomètres seulement du Rhin qui fait frontière naturelle avec l'Allemagne, notre objectif premier, en 2009, fut la visite de la partie nord de l'hexagone via les départements du Bas-Rhin, de la Moselle, de la Meurthe-et-Moselle, de la Meuse, des Ardennes, du Nord, du Pas-de-Calais et de la Somme, un itinéraire qui devait nous permettre de traverser les Vosges du Nord, l'Alsace bossue, le plateau lorrain, les crêtes pré-ardennaises et les monts de Flandre pour ensuite rejoindre la Normandie via les côtes du nord de la France ; la suite était programmée pour les quatre années suivantes...

Alors que nous imaginions nous faufiler sur un « plat pays » comme le chante si bien Brel, cette voie du nord se révélera être un interminable enchaînement de montées et de descentes auquel s'ajouteront, le long de la Côte d'Opale et face aux falaises de Douvres déjà de l'autre côté de la Manche, de forts vents soufflant du large, des vents « debout » qui freineront sérieusement notre progression, surtout dans les raidillons des Caps Blanc-Nez et Gris-Nez, par exemple !



Au début, pour donner un sens à notre voyage alors que les endroits traversés nous étaient encore familiers, seuls suffisaient le chuintement des pneus sur la chaussée, le cliquetis de la chaîne au passage du dérailleur arrière, les quelques mots échangés lorsque nous pouvions rouler de front, le ronronnement des voitures qui s'approchaient ou s'éloignaient, les coups de klaxon tonitruants saluant notre « convoi » un peu bohème, la respiration qui se faisait plus rauque dans les côtes ou le défilement des kilomètres sur le compteur ; mais très vite, une fois la ligne bleue des Vosges franchie, cette évasion inonda complètement nos fibres et nous pûmes alors librement et instinctivement goûter aux plaisirs distribués par cette expédition encore peu prisée de nos jours et enfin rentrer véritablement en contact avec les douces sensations glanées au fil des petites routes et des villages qui nous accueillent !

Se déplacer ainsi au plus près de la nature, par ses propres moyens et sans aller plus vite que ne l'autorise notre énergie, est l'occasion de retrouver les réalités de la vie, de revenir aux tâches élémentaires et, pour quelques temps, de laisser loin derrière soi ces pressions médiatiques qui, au quotidien et par tous les moyens numériques et audio-visuels, veulent nous faire croire que tout va mal dans notre monde, qu'il faut absolument s'intéresser aux élucubrations de nos peuples et nous imposent régulièrement « la langue de bois » des politiques dont personne n'est dupe !



Au cours de nos deux semaines de pédalage et grâce à une météo plutôt favorable, la beauté des campagnes fut souvent alléchante et photogénique, une campagne en pleine effervescence car animée par des agriculteurs qui, aux commandes d'un impressionnant matériel roulant, moissonnaient intensément le blé et les autres céréales arrivés à maturation ; dans certaines régions où la terre est moins fertile, ces immenses étendues sont plutôt laissées à l'état de pâture pour l'élevage des bovins.



Mais c'est aussi l'histoire des lieux qui nous rattrapa pendant cette traversée du nord de la France, alors que nous roulions sur des terres que deux Grandes Guerres avaient meurtries et sur lesquelles étaient tombés tant de soldats : des lieux du souvenir comme Verdun, le Chemin des Dames ou les plages du débarquement, des lieux marqués par des mémoriaux, des bunkers ou des cimetières dans lesquels résonnent aujourd'hui encore l'écho des batailles ou des invasions, des lieux aux villages rayés de la carte....

Mermoz et les débuts de l'aviation firent également leur « apparition », une occasion d'enrichir et de clarifier la mémoire du fiston tout en y mettant un peu de chronologie, devoirs de vacances obligent !



Dans nos sacoches se trouvaient bien sûr quelques vêtements, une casserole, un réchaud, une tente, des duvets, des matelas, quelques outils, un peu de ravitaillement, un calepin et un stylo, l'appareil photos... ; mais nous y avons également réservé de la place pour des mots tels que *rencontrer, échanger, sympathiser, rire, découvrir, parler, visiter, apprendre, bouger, se ménager, s'intéresser, refaire le monde ...*, certainement des bagages à ne pas oublier lorsqu'on veut aller loin par ce mode de déplacement !

Nous avons ainsi avalé cette partie du pays sans vraiment savoir le matin où nous ferions étape le soir mais en prenant bien soin au moment du montage de la tente de diriger

l'ouverture vers le côté du soleil levant afin de récolter les premières ondes positives de l'aube ; se sentir alors revivre après une nuit passée au fond du duvet, être prêt à avancer un peu plus loin sur notre chemin et profiter pleinement du spectacle qui défilait chaque jour de part et d'autre de la route, une route parsemée de hasards et d'imprévus, fut pour nous un vrai luxe avec des vacances sans trop de contraintes ni d'horaires, des vacances pour rester « jeunes » !



Dans mon club cyclo, les Randonneurs de Strasbourg, la graine du voyage à vélo a été semée depuis plusieurs saisons déjà par quelques jardiniers passionnés ; timidement de petites idées sont sorties de terre d'un été à l'autre, bien que certains aient déjà laissé la tente à la maison cette année, trop inconfortable et météo incertaine, dommage ; des remorques ont été également été achetées et sont mises à la disposition de ceux qui veulent essayer, de ceux qui vont enfin oser dépasser la crainte de l'autonomie, du poids à transporter, des nuits à dormir sur un matelas de deux centimètres d'épaisseur et sous une toile de protection d'à peine quelques dixièmes de millimètres, de ceux qui n'hésiteront pas à ranger un réchaud et quelques ustensiles de cuisine au fond de leurs sacoches, de ceux qui ne craindront plus d'être surpris en pleine séance de camping sauvage par des bêtes qui viennent renifler ou, au loin, s'appellent, se tuent et se prennent une fois la lumière du jour tombée et les murmures de la civilisation humaine enfin étouffés...





A la découverte du nouveau sentier circulaire balisé « cercle vert » par le Club Vosgien de Rosheim et qui est inauguré le 25 avril 2010 :

le CIRCUIT DES CHERCHEURS D'OR

... par Michel Helmbacher.

Où se situe ce circuit et quels sont les repères importants de son tracé ?

Ce circuit qui développe un tracé de 8 km dans la partie « montagne » de la forêt de Rosheim, non loin de Grendelbruch, a son point de départ au lieu-dit « Saegmuehl », un endroit où se trouvait autrefois une scierie et qui se situe près des étangs de pêche, à une douzaine de kilomètres de Rosheim via le carrefour de l'Eichwald et le restaurant de la Fischhütte.

Comme on peut le voir sur l'extrait de carte ci-dessus, du lieu-dit « Saegmuehl », (420 m d'altitude), le sentier emmène d'abord le randonneur par une belle grimpette (1h15) vers le col du Holderbusch à 541 m d'altitude, en passant par l'ancien ruisseau dit « Goldbrunnen ou Fontaine d'Or », par une ancienne « carrière de meules » et le lieu-dit « les Carrières d'Or » ; cette sente qui se faufile à flanc du Fackenkopf et au milieu d'une importante hêtraie, permet quelques belles échappées visuelles vers le château du Guirbaden au nord.

Du col, en 15 mn, on rejoindra rapidement à flanc de montagne et sur un excellent chemin forestier, le site celtique et romain du Purpurkopf que l'on n'hésitera pas à visiter pour ses vestiges et la vue panoramique à découvrir au sommet.

Ensuite, vers l'ouest et en 45 mn, par un cheminement en sous-bois quelque peu vallonné mais tout en perdant de l'altitude, un sentier parfois entrecoupé de petits ruisseaux en eaux, attention aux pieds mouillés, surtout au printemps, on atteindra la maison forestière du Magelrain.

De là, sur un sol très souple fait d'aiguilles et de feuilles mortes, le « sentier de la Magel » ramènera le marcheur en une demi-heure à son point de départ, au lieu-dit : « Saegmuehl ».



Comment se lance-t-on dans la création d'un nouveau sentier ?

L'idée de cet itinéraire-ci est en fait partie d'une demande de monsieur Bernon, agent ONF de la forêt de Rosheim, qui voulait réhabiliter un ancien sentier mais qui actuellement n'avait plus de main d'œuvre pour cette réalisation ; comme c'est un joli site à valoriser absolument, notre association accepta sans hésitation cette remise en état et décida de sa signalisation sous forme de circuit, une formule actuellement très prisée par les promeneurs.

Pourquoi un tel nom pour un sentier ?

Cet itinéraire a été appelé « le Circuit des Chercheurs d'Or », un nom peu banal, tout simplement parce que sur d'anciennes cartes sont répertoriés d'une part un ruisseau qui s'appelait « le Goldbrunnen ou Fontaine d'Or » ainsi qu'un endroit que les anciens connaissent encore, un lieu-dit qui se dénommait « les Carrières d'Or » ; d'après certaines écritures, on cherchait autrefois des pépites d'or dans ces ruisseaux-là !


Quels ont été les principaux acteurs de cette réalisation ?

C'est évidemment Fernand Fischer, le responsable « sentier » du Club Vosgien de Rosheim, et son fidèle adjoint, Gérard Koeller, qui prirent en main les opérations, aidés dans leur travail qui dura plus d'une année, par quelques autres bénévoles du comité ; il fallut en effet reconnaître, déblayer, tracer, consolider, construire de petits ponts et poser tout le long du parcours de nombreux signes et pancartes pour guider le randonneur.



Quels sont les atouts et les difficultés de cette ballade pour laquelle il faut prévoir 2 à 3 heures de marche en moyenne montagne ?

Cette ballade se déroule dans une ambiance forestière et semi-montagnarde agréable et très plaisante, autant pour des adultes que pour des enfants ; sa durée permet de musarder dans des lieux parlant « d'Or » et qui laissent de ce fait rêveur ; n'imagine-t-on pas déjà remplir de pépites une petite bourse que l'on ira faire ... peser à l'arrivée ?



Mais, ici, on peut aussi s'imprégner d'ondes celtiques et de vues panoramiques au sommet du Purpurkopf, ramener quelques clichés insolites du sous-bois, faire de subites rencontres animalières, admirer et humer les plantes qui bordent le sentier ou tout simplement se mettre en route pour une sylvithérapie faite de lignes, de couleurs, de mouvements, de bruissements et autres chants d'oiseaux et de calme avant tout...

--- > Voir sur la dernière page, quelques photos prises sur l'itinéraire...

Programme des sorties du CVR en 2010

DATE		DENOMINATION RANDONNEE		INSCRIPTION	NOM DU CONTACT	N°TEL.
Janvier						
D 03	**	LA VALLEE DU NETZENBACH	½ journée		GEISSEL Richard	03 88 50 49 65
J 14	**	HEILIGENSTEIN CHÂTEAU LANDSBERG	1/2 journée		GEISSEL Richard	03 88 50 49 65
D 17	**	PIEMONT DE REISCHFELD			LAVIGNE Eric	03 88 08 11 62
Février						
J 04		AG CV ROSHEIM				
D 07 au D 13 février		SEJOURS SKI JEUNES et FAMILLES	semaine		R. BISCHOF J.WIDLOECHER	06 82 00 24 31 03 88 48 60 66
J 11	**	AUTOUR D'OTTROTT	1/2 journée	£	VELCIN Francine	03 88 95 97 59
D 14	**	Sortie TRAPPEURS (WAGENBOURG)			LAVIGNE Eric	03 88 08 11 62
J 25	**	Sortie RAQUETTES		£	GEISSEL Richard	03 88 50 49 65
Mars						
Mercredi 3		JOURNEE de TRAVAIL			FISCHER Fernand	03 88 50 42 30
D 07	*	Circuit BISCHENBERG MONT NATIONAL	1/2 journée		FISCHER Fernand	03 88 50 42 30
D 14	**	REGION COSSWILLER	1/2 journée		MAROIS JP	03 88 49 32 75
D 28	**	FORET DOMANIALE DE SAVERNE			DURINGER Jean	03 88 50 45 40
Mercredi 31		JOURNEE de TRAVAIL			FISCHER Fernand	03 88 50 42 30
Avril						
J 08	**	LUTZELBOURG A PHALSBURG			GEISSEL Richard	03 88 50 49 65
S 10		AG DEPARTEMENTALE VAL DE MODER A PFAFFENHOFFEN				
S 17		AG du 3ème DISTRICT AU HOHWALD				
D 18	***	Région ST PETER AVEC LE CLUB VOSGIEN DE MOLSHEIM			DIBOURG Daniel-GEISSEL Richard	03 88 38 53 52
D 25	**	INAUGURATION d'un nouveau circuit restauration au Hangar des Etangs		£	WIDLOECHER Jean FISCHER Fernand	03 88 50 42 30
Mai						
J 6	**	Sur les hauteurs de BADEN BADEN			DURINGER Jean	03 88 50 45 40
D 9	**	COL DE STE MARIE AUX MINES- BAGENELLES			GEISSEL Richard	03 88 50 49 65
J 13 AU D 16	***	SEJOUR BALLON D'ALSACE		£	LAVIGNE Eric	03 88 08 11 62
J 20	**	REGION WESTHOFFEN			KOELLER Gérard	03 88 49 20 22
D 30	**	FLECKENSTEIN ET LES 4 CHATEAUX			STOEFFLER Eugène	03 88 48 16 43
Juin						
J 3	**	SAVERNE CIRCUIT DES ORATOIRES & DES SOURCES			SOMMER Jean Jacques	03 88 50 43 57

S 5 ET D6		AG FEDERATION à REMIREMONT				
D 13 AU D 20	**	SEJOUR AU PUY DE DOME LES VOLCANS D'AUVERGNE		£	SOMMER J. J.	03 88 50 43 57
D 13	***	HONNECK -RAINKOPF-ROHTENBACHKOPF			STOEFFLER Eugène	03 88 48 16 43
D 27	***	GASCHNEY-FRANKENTHAL-COL DU FALIMONT			STOEFFLER Eugène	03 88 48 16 43
Juillet						
J 8	***	MASSIF DU TAECHNEL			GARTNER Gérard	03 68 01 27 74
D11	***	FORET NOIRE-OBERKIRCH			LAVIGNE Eric	03 88 08 11 62
D 25	**	FETE DE ST JACQUES - DIEFFENTAL-CHATENOIS		£	JAEGER Gérard	03 88 67 02 39
Août						
J 5	**	PETIT BALLON			MULLER Ernest	03 88 38 33 17
S 14 au S 21	* à ***	SEJOUR EN AUTRICHE LECH		£	LAVIGNE / GEISSEL/JAEGER	03 88 50 49 65
Septembre						
D 5	**	La forêt DOMANIALE DE RECLOS			DURINGER Jean	03 88 50 45 40
J 9	**	EN FORET NOIRE			SCHNEIDER Charles	03 88 64 21 73
D 19	**	La Petite Pierre - les Maisons Troglodytes de GRAUFTHAL			STOEFFLER Eugène	03 88 48 16 43
Octobre						
S 9		REUNION D AUTOMNE CV SCHILTIGHEIM				
D 3	**	LE BILDSTEIN Val de Villé			KOELLER Gérard	03 88 49 20 22
D 10	**	LES VOSGES DU NORD			MAROIS J-P	03 88 49 32 75
J14	**	"BRISCHECK Insolite"			MULLER Ernest	03 88 38 33 17
D 24	**	FERME AUBERGE		£	FISCHER Fernand	03 88 50 42 30
Novembre						
J 4	**	SUR LES HAUTEURS D' OBERBRONN			DURINGER Jean	03 88 50 45 40
V 19		SOIREE CHEFS DE COURSE				
Décembre						
D 05	*	SORTIE CULTURELLE			SOMMER J. J.	03 88 50 43 57
J 9	**	PLAINE OSTHOUSE & ERSTEIN			SCHNEIDER Charles	03 88 64 21 73
Janvier 2011						
D 9 janvier 2011		SORTIE NOUVEL AN				

*** Sortie facile**

(distance jusqu'à 10 km, dénivelé jusqu'à 250 m)

**** Sortie moyenne**

(distance jusqu'à 15 km, dénivelé jusqu'à 500 m)

***** Grande sortie**

(distance jusqu'à 20 km et plus, dénivelé jusqu'à 750 m et plus)

£ → Inscription auprès du Chef de course



Crédit Mutuel Mobile

Abonnez-vous à la simplicité !



Les forfaits* pour communiquer en grand !

Nouveau **ULTIMATE** par 

Crédit Mutuel Canton de Rosheim
88-90, rue du Général de Gaulle – 67560 Rosheim
Agences à : Boersch – Grendelbruch
Tél. : 0820 82 06 42 (0,12 € TTC/min) – Courriel : 01420@cmcee.creditmutuel.fr

OFFRE SOUMISE A CONDITIONS. * Offre disponible uniquement pour les nouveaux clients NRJ Mobile, avec un engagement 12 ou 24 mois.
Crédit Mutuel Mobile est un service de l'opérateur NRJ Mobile proposé par le Crédit Mutuel. NRJ Mobile – SAS 421 713 802 – RCS Paris – 12, rue Gallieni – 75107 Paris Cedex 02

Crédit Mutuel 2010 – Crédits photo : Alexandre Janssen / Galati, Christophe Kubler.

Quelques clichés en suivant le signe du « cercle vert » sur le nouveau sentier « Les Chercheurs d'Or » balisé par le Club Vosgien de Rosheim et inauguré le 25 avril 2010.

