

Club Vosgien Rosheim



Bulletin n° 40 – Avril 2011

Autour du Heidenkopf



Le mot du président Jean Widloecher.

Chers sympathisants du Club Vosgien de Rosheim !

En introduisant ce quarantième bulletin annuel « Autour du Heidenkopf », mes pensées ne pouvaient se détourner des personnes dont certaines encore très actives au sein de notre association, nous quittèrent brutalement ces derniers mois, des disparitions qui attristèrent profondément tous ceux qui les connurent :

- René SELTZ qui fut président du CV de Molsheim dans les années 70, grand ami de Bernard Soller qu'il encouragea fortement lorsqu'à cette même époque celui-ci relança le Club Vosgien de Rosheim et y créa la section du CAPS ski,
- Simone SOLLER, l'épouse de Bernard malheureusement décédé mais qui, pendant plus de vingt ans, par monts et par vaux, put compter sur le soutien moral et logistique de Simone pour la bonne marche de notre association,
- Madeleine SOMMER, secrétaire du club et responsable de l'édition de ce bulletin « Autour du Heidenkopf pendant plus d'une décennie, mais avant tout l'épouse de Jean-Jacques qui, dans les années 90, prit la relève en tant que président du CVR,
- Paul ROHMER qui faisait encore partie de notre comité en tant que responsable des manifestations festives de notre section,
- et puis Claude CHARTON, délégué du District 3 de la fédération des Clubs Vosgiens dont fait partie Rosheim, mais aussi président du CV de Schirmeck (voir texte p. 29).



Lors de l'inauguration de notre nouveau sentier 'Le Circuit des Chercheurs d'Or », le 25 avril 2010 : Fernand Fischer (responsable des sentiers au CVR), Claude Charton (Responsable du district 3 de la fédération et président du CV de Schirmeck, malheureusement décédé quelques semaines après), Jean Widloecher (président du CV Rosheim) et Richard Geissel (responsable des sorties au CVR).

Un bref coup d'œil sur l'année 2010 permet de constater qu'avec 348 membres se répartissant équitablement entre randonneurs et skieurs, le CV de Rosheim restait stable quant au nombre d'adhérents par rapport aux années précédentes ; mais comme dans toute association, nous souhaiterions évidemment voir augmenter nos rangs et surtout pouvoir intéresser plus de jeunes ; or les temps ont changé...

Autrefois, nombreux étaient les bénévoles s'engageant dans une vie associative après être passés par des mouvements confessionnels ou d'éducation populaire ; à Rosheim par exemple, les jeunes garçons rejoignaient souvent l'équipe des servants de messe ou faisaient partie d'une association sportive, si ce n'était au moins celle des conscrits, ... un itinéraire de vie qui permettait certainement de mieux se préparer aux différents engagements à assumer en tant qu'adulte.

On était d'abord membre puis on passait progressivement de l'autre côté de la barrière ; il en découlait ainsi une très grande facilité d'intégration au sein du tissu associatif local : *« la greffe prenait vite, la personne disposant déjà d'une compétence ou d'une qualification, voire d'une culture du bénévolat »*.

Mais ce n'est malheureusement plus le cas de nos jours.

En effet, la mobilité, le chômage, la précarité, l'enfermement dans des quartiers urbains, l'évolution du mode de vie ou l'accélération de son rythme, le stress lié à l'activité professionnelle, et j'arrêterai là mon énumération, ont certainement rendu caduque l'engagement automatique dans une association, surtout celui des jeunes ; leur investissement bénévole est devenu plus court, plus épisodique, plus superficiel, voire aléatoire ou même inexistant ; il répond en fait à une logique dictée par la société actuelle leur demandant de prendre en compte la probabilité d'un éventuel et subit changement des conditions de vie familiales ou professionnelles en perpétuelles évolutions ou restructurations...

Conscient de ces paramètres et afin de valoriser un éventuel engagement de leur part, je pense qu'il est important de donner des responsabilités aux jeunes désireux se lancer, de les former, de les encadrer et surtout de les accompagner car la complexité croissante des tâches, les responsabilités et les compétences nécessaires à la gestion ou à l'encadrement d'une association, ne tolèrent pas l'à-peu-près ni le découragement.

C'est l'objectif que je me suis fixé pour cette nouvelle année ; je vous l'accorde, ça ne sera pas simple car pour l'instant les candidats ne sont pas légion et ceux qui sont en place, depuis des décennies parfois, aspireraient bien à passer la main, ce qui est compréhensible. Il va donc falloir susciter les candidatures et éventuellement penser à varier aussi les activités ; au comité, nous pensons déjà à l'ouverture prochaine d'une section de « marche nordique ».



Sur les sentiers escarpés des Dolomites...

Assemblée générale du 4 février 2011.

1. Allocution de bienvenue et ouverture de l'assemblée par le président.

« Nous voici à nouveau réunis pour « La grand'messe » diront certains ; c'est un moment privilégié de dialogue et d'échange, du moins je l'espère, et je m'efforcerai qu'il en soit ainsi ; en ma qualité de président et au nom du comité, je vous souhaite la bienvenue et déclare ouverte l'assemblée générale 2011.

Je salue en particulier :

- M. Michel HERR, maire de Rosheim,
- Mme Denise DAVO, adjointe au maire,
- M. Philippe MEYER, Conseiller Général,
- M. Jean-Marc PARMENT, vice-président de la fédération des Clubs Vosgiens,
- M. Jean-Jacques SOMMER, ancien président du CVR,
- M. Daniel DIBOURG, président du Club Vosgien de Molsheim.

Se sont excusés, retenus par d'autres obligations en ce début d'année :

- M. Gilbert ECK, adjoint au maire,
- Mme Ginette VASCONI, adjointe au maire,
- M. Denis NIEREMBERGER du CV d'Obernai,
- M. Rémy HERRY, président de la fédération des Clubs Vosgiens,
- M. Eddy REUSCHLE du CV de BARR,
- M. Guy ERB, président de la Communauté de Communes du canton de Rosheim et maire de GRIESHEIM.
- M. Robert STEINMETZ, président des CV 67
- Mme Geneviève DURRENBACH, présidente du groupement touristique du Mt St Odile
- M. Robert ROSER, président des Amis du Mt Ste Odile. »

2. Adoption du procès-verbal de l'AG 2010.

Le président rappela quelques-unes des grandes lignes du procès-verbal de cette assemblée générale qui eut lieu le 5 février 2010 et dont le compte-rendu figure intégralement dans le n°39 de notre revue « Autour du Heidenkopf », à savoir...

- un rapide bilan de l'exercice 2009 au CV de Rosheim,
- les rapports d'activités par les différents responsables (inspecteur des sentiers, responsable randonnées et séjours, responsable ski/surf, responsable VTT),
- le rapport financier par le trésorier et le quitus des réviseurs,
- le renouvellement des mandats de Gérard Koeller et de Paul Rohmer au sein du comité,
- l'entrée au comité de Raymonde Lienhardt,
- l'augmentation des cotisations individuelles et familiales à 13 et 20 euros,
- les remises de distinctions,
- le programme des sorties pour l'année 2010,
- l'intervention des personnalités,
- les différents remerciements.

Aucune objection n'ayant été formulée, le compte-rendu de l'Assemblée Générale 2010 fut adopté à l'unanimité par les personnes présentes.

3. Rapide bilan, par le président, de l'exercice 2010 au CV de Rosheim.

Le point fort du printemps 2010 fut l'inauguration, le 25 avril, de notre nouveau sentier pédestre « le Circuit des Chercheurs d'Or », une manifestation qui attira quelques 150 personnes et dont 130 restèrent pour le repas servi au clubhouse des étangs de pêche de Rosheim ; il faut dire qu'une météo de circonstance s'était invitée à la fête.

Ce fut une journée rondement menée par les membres du comité, leurs conjoints et quelques autres membres du club ; le président les félicita tous pour leur implication et leur disponibilité.

a. Les travaux sur sentiers.

De nombreuses heures furent consacrées à l'entretien des sentiers ; un grand bravo donc aux équipes de bénévoles qui participèrent régulièrement aux journées de travail organisées par Fernand et Gérard, sans oublier de signaler que Gérard sauva à plusieurs reprises notre débroussailleuse, un outil de plus de 20 ans et pour lequel les pièces deviennent rares ; il faut penser à investir ; si d'aventure un mécène, un sponsor, un don, une subvention montrait le « bout de son nez »..., le club est ouvert à toute proposition.

b. Les sorties pédestres.

Le programme des randonnées prévues pour 2010 fut en grande partie respecté, dont deux séjours remarquables, l'un en AUVERGNE et l'autre à LECH en Autriche.

On ne manqua pas de féliciter Eugène STOEFFLER, membre du comité et qui passa avec succès le brevet fédéral de Guide de Randonnées Pédestres.

c. Le Ski et le surf.

Raphaël Bischoff, responsable de cette section mais actuellement très pris par ses activités professionnelles, sut bien déléguer ses tâches au niveau des mercredis de neige, des week-ends et du séjour « jeunes », permettant ainsi au groupe ski/surf de fonctionner malgré tout plein régime la saison passée et au cours de l'actuelle ; il envisage toutefois de démissionner de son poste en fin de cette saison.

Il y eut également un séjour « adultes et familles » dans les Alpes autrichiennes.



Dans le vignoble d'Ottrott.

d. Le programme pour 2011.

D'après le programme 2011 qui est parvenu aux membres du CVR avec l'invitation à l'AG, on peut constater que les responsables randonnées proposent une nouvelle fois de nombreuses sorties à la journée ou à la demi-journée tout au long de l'année, ainsi que 3 séjours : en Forêt Noire au mois de mai, dans le massif du Hohneck en juin et à ZERMATT, en Suisse, fin juillet.

Les journées « travaux sur sentiers » continueront bien sûr sous la houlette de Fernand qui a toujours des projets en cours ; ceux qui ont envie de s'oxygéner dans la bonne humeur lors d'une telle sortie peuvent contacter directement Fernand.

Dans le cadre des Eurorandos, il y aura en mai une sortie aux sources des 2 Sarre, une manifestation dont on trouvera le programme complet dans la revue « Les Vosges » ou auprès de la fédération.

Enfin, une formation de baliseur est à l'étude et nous continuerons bien entendu notre programme de formation pour les moniteurs de ski et de surf.



Zermatt et son majestueux Cervin ou Matterhorn, à découvrir en juillet avec le CVR !

4. Rapports d'activités par les différents responsables.

a. Fernand FISCHER, inspecteur des sentiers.

« L'année 2010 fut très laborieuse car il fallait rapidement finaliser notre nouvel itinéraire pédestre « le Circuit des Chercheurs d'Or » en vue de son inauguration ; ainsi dès le début du mois de mars, plusieurs équipes déblayèrent le sentier des meules, puis successivement les autres tronçons de ce nouveau circuit ; nous avons ensuite procédé au nettoyage du panneau touristique situé au col du Holderbusch, remplacé les vitres cassées, la carte d'orientation et les affiches d'informations. Les 16 panneaux directionnels confectionnés par mes soins durant l'hiver furent mis en place avec les premiers beaux jours en même temps qu'une centaine de plaques de signalisation « anneau vert ».

La réalisation de ce nouveau circuit aura donc nécessité 10 demi-journées de travail avec des équipes de 2 à 6 personnes, soit près de 200 heures de présence effective.



Dans quelques instants, le ruban d'inauguration, dont pour la circonstance, sera coupé !

Tout fut prêt dans les délais et le 25 avril, par une belle journée ensoleillée, nous procédions à l'inauguration de ce « Circuit des Chercheurs d'Or » long de près de 8 km ; un franc succès car plus de 150 personnes, des membres du club ainsi que des délégations d'autres sections « club vosgien », participèrent à cette randonnée inaugurale qui fut suivie d'une restauration au clubhouse des Etangs de Pêche situés à proximité afin de combler frugalement tout ce beau monde.

Depuis, cet itinéraire est beaucoup fréquenté, souvent par des groupes, et d'après les échos qui nous parviennent, il semble beaucoup plaire ; à ce jour, personne ne s'est encore perdu, tous en sont revenus, mais sans pépites !

(Voir à ce sujet, page 20, le document de Michel Helmbacher)



Sourire de satisfaction et belle casquette pour Fernand Fischer, inspecteur des sentiers au CV de Rosheim et qui porta la réalisation de ce nouveau circuit à bouts de bras !

Bien entendu, en 2010, notre travail d'entretien des sentiers pédestres ne s'arrêta pas à cette nouveauté ; en effet, par la suite, il fallut également procéder au nettoyage des autres 100 km d'itinéraires dont nous sommes encore responsables, comme au Bischenberg, dans l'Eichwald ou dans le massif du Heidenkopf.

Nous avons également fauché l'espace herbeux de la plateforme du Heidenkopf, nettoyé l'intérieur de sa tour et aidé à l'arpentage de l'ancien château qui se serait trouvé au sommet de cette colline sous-vosgienne et dont certains vestiges sont encore bien visibles...

Enfin, nous avons complété le balisage du sentier bucolique de Griesheim pour le prolonger jusqu'à Innenheim.

Cette année, on peut dire que 370 heures de travail et près de 1 000 km de déplacement en voitures auront été nécessaires pour assurer les travaux sur l'ensemble de nos sentiers.

Je remercie donc toutes les personnes qui ont contribué bénévolement à ces réalisations, sachant que le Club Vosgien effectue un service public pour la conservation du patrimoine paysager.

En 2011, comme un rituel, il faudra revoir l'ensemble de nos chantiers et compléter le balisage ; trois journées de travail sont d'ores et déjà programmées à savoir :

- > le mercredi 2 mars 2011 (responsable Fernand Fischer)
- > le mercredi 30 mars 2011 (responsable Gérard Koeller)
- > le jeudi 1^{er} septembre 2011 (responsable Fernand Fischer)

D'autres journées seront sans aucun doute encore nécessaires et inscrites au calendrier des travaux ; les personnes ayant à cœur de soutenir nos actions peuvent dès maintenant se manifester auprès des responsables afin de convenir de dates. »



Après l'effort de la montée et avant le retour, calme et sérénité au sommet du Heidenkopf ...

b. Richard GEISSEL, responsable des sorties pédestres.

« En 2010, 14 chefs de courses ont organisé 32 sorties dont 3 ont malheureusement dû être annulées, faute de participants, une situation quelque peu frustrante pour les organisateurs ; et pourtant, n'aurait-elle pas été sympathique cette randonnée entre le Col de Ste Marie aux Mines et les Bagenelles, sur les traces de l'ancienne frontière franco-allemande, avec peu de dénivelé et le repas pris en refuge..., et la sortie avec le C.V. de Molsheim, une marche programmée facile, par beau temps, avec de superbes panoramas, la découverte d'un patrimoine et le verre de l'amitié en prime..., et la visite de Ferrette pour laquelle il y eut également très peu de participants... ?

Nous n'allons évidemment pas jeter l'éponge pour autant ; il faudra simplement sonder les attentes de nos marcheurs et adapter les sorties en conséquence.

La page 2010 est tournée mais que de souvenirs resteront gravés dans nos mémoires :

- cette sortie dans les Vosges du Nord et ce repas pris au bord d'un lac dans un cadre issu tout droit d'un décor canadien,
- ce séjour au Ballon d'Alsace organisé par Eric avec 17 bons marcheurs, sous une météo plutôt brumeuse et pluvieuse mais avec des repas tirés du sac toujours pris dans des cabanes parfois chauffées par des marcheurs arrivés avant nous,



- cette semaine dans le massif du Puy de Dôme où il fallut s'adapter aux conditions atmosphériques comme si la nature avait été au courant de notre arrivée et avait voulu tester nos capacités d'endurance,
- ces randonnées montagnardes dans le Lechtal sur des itinéraires adaptés au niveau des participants mais dont le moral fut quelque peu malmené par la pluie et la brume ; on put tout de même profiter des panoramas certains après midis, après les déjeuners pris dans ces huttes où on servait des spécialités locales ; en extra, il y eut ces soirées avec animations et cette étonnante ligne de statues d'hommes nus en pleine montagne,
- et puis toutes ces sorties agrémentées d'histoire tout au long de l'année...

Signalons que les marches du jeudi où se retrouve souvent la même équipe de randonneurs, ont gardé une bonne moyenne de 16 participants par sortie ; par contre, les sorties du dimanche ont connu une fréquentation plus discrète avec en moyenne 10 marcheurs, et pour lesquelles nous souhaiterions une mobilisation plus forte.

Dans ces quelques lignes, je n'oublierai pas de remercier Eugène Stoeffler qui passa de nombreuses heures à trier et à sélectionner les photos projetées sous forme de diaporama lors de l'Assemblée Générale.



Ce 25 avril 2010, il y avait foule au départ du circuit des Chercheurs d'Or !

Enfin, après le président et le responsable des sentiers, je ne peux m'empêcher de réitérer des remerciements à tous ceux qui ont œuvré pour la confection de ce nouvel itinéraire et à l'organisation de la journée inaugurale qui fut un grand succès : un beau sentier ombragé dans la forêt de Rosheim, un temps ensoleillé, un apéritif pour compléter l'ambiance et un repas champêtre très apprécié pour clore la journée !

Projets 2011.

Grâce à de nouveaux chefs de courses tels que Albert Fels et Jean Kayser, nous avons pu compléter notre calendrier 2011.

Notez déjà que le 8 mai 2011 aura lieu au Hohbuhl la première sortie commune entre skieurs et randonneurs du CVR, que 3 séjours sont programmés cette année, l'un en Forêt Noire avec Jean Kayser, un deuxième dans le massif du Hohneck avec Eugène Stoeffler et un troisième en Suisse avec Jean Düringer ; nous aimerions également participer en grand nombre à l'inauguration du Sentier des Sanctuaires balisé par le CV de Molsheim étant donné qu'ils étaient venus nombreux à l'inauguration de notre Circuit des Chercheurs d'Or.

L'idée de petites sorties lancée il y a quelques années par notre ami Hédoin refait surface...

Pour toutes les autres sorties, pour tous renseignements ou pour prendre contact avec le guide du jour, on peut consulter le calendrier complet inclus à la fin de ce bulletin, page 25 ;

Alors en route, ou plutôt « en sentier », mettez vos chaussures et bonne marche ! »



c. Raphaël BISCHOFF, responsable des sorties ski/surf.

« La saison 2010 fut « pleine » et de très bonne facture pour l'ensemble de nos activités ski/surf grâce notamment à un enneigement présent tout au long de l'hiver et sans dégel de janvier à mars ; elle se rajoute donc à une saison précédente déjà complète et encourageante.

Huit mercredis de neige purent être réalisés à la Bresse avec 60 jeunes de Rosheim et des environs, parmi lesquels une douzaine de purs débutants qui passèrent des pistes vertes aux rouges en l'espace des 8 séances, ce qui fit la fierté des parents ; les autres groupes de niveaux progressèrent également grâce aux 15 moniteurs qui se relayèrent en équipes durant toute la saison.

Un séjour aux Portes du Soleil, placé sous le signe de la neige poudreuse, fit le bonheur des 46 jeunes et des 8 moniteurs qui participèrent à cette semaine d'initiation et de perfectionnement au ski alpin et au surf des neiges.

Trois week-ends dans les Alpes du Nord rassemblèrent une cinquantaine de participants ; c'est le style de sortie qui plaît, essentiellement aux personnes cherchant une formule « tout compris », avec un encadrement de qualité.



*Sur les pistes d'Avoriaz,
une station qui fait partie du domaine des Portes du Soleil souvent fréquenté par le CV Rosheim.*

Le prêt de notre matériel de location permet d'équiper pour la saison une centaine de jeunes à prix compétitifs, aussi bien au niveau des chaussures, des skis que des bâtons ; ce prêt permet ensuite au club de financer non seulement les licences des moniteurs, leur formation et leur tenue, mais également d'investir tous les ans près de 2500 € dans du matériel neuf.

La formation continue de nos animateurs permet à tous de parler le même langage « ski ou surf » aux élèves, avec une qualité digne d'une école de ski. Cette année, 7 moniteurs (Alain et Michèle Heck, Daniel Lienhardt, Joel Beloeil, Muriel Kientz, Philippe Hoenner et Fabrice Helmbacher) se sont vus attribuer le diplôme fédéral MF1

ou MF2, avec une mention toute particulière à Philippe Hoenner qui décrocha son MF2 à 70 ans passés, ainsi qu'à Nicolas Arnaud qui empocha celui d'entraîneur fédéral, un niveau jamais atteint au sein de notre section.

Nous pouvons désormais être fiers de notre équipe qui est dotée à 80% de moniteurs diplômés par la FFS, ce qui ne veut pas dire que les autres 20% ne savent pas skier ou dispenser des cours de ski. Peu de clubs peuvent aujourd'hui, du moins en Alsace, présenter une telle vitrine ; à terme, il est souhaitable que l'ensemble de l'encadrement soit diplômé.

Je voudrais terminer ce rapport en vous avouant que mes obligations professionnelles m'obligeront malheureusement à prendre un peu de recul à partir du mois d'avril quant à la direction de l'école de ski/surf du CVR ; cependant, je fais confiance au reste de l'équipe, très soudée, qui saura faire face à cette nouvelle situation, et je l'en félicite d'avance.

Il me reste enfin une grande pensée pour Henri, notre « père » à tous, le « pilier » de la section ski, qui nous fit une grosse frayeur de santé au début de la saison ; je suis heureux de le revoir parmi nous et lui dis à bientôt sur les skis. »



L'équipe des animateurs ski/surf du CVR (presque) au grand complet !

5. Rapport financier par le trésorier Daniel Lienhardt.

a. Bilan financier.

Les résultats d'exploitation de l'exercice 2010 ont été clôturés comme suit au 31 décembre 2010 :

Recettes	119 653,32 €
Dépenses	124 787,32 €
Résultat de l'exercice 2010	- 5 134,00 €

A noter que ce résultat est affecté d'un achat d'anoraks pour les moniteurs ski/surf datant de 2009 mais dont la facture nous est seulement parvenue en 2010 (6 100 €), ainsi que de deux acomptes-réservation pour l'organisation des week-ends ski d'une part et du séjour « jeunes » à Morzine d'autre part (1 620€ et 3 000€) qui auront lieu en 2011.

Rapport des réviseurs aux comptes.

Anny Fliegans et Gérard Jaeger, réviseurs aux comptes, ont procédé aux vérifications d'usage et certifié la conformité des écritures, proposant ainsi décharge au trésorier Daniel Lienhardt.

Le président invitait l'assemblée à donner quitus au trésorier pour l'exercice 2010 ; ce qu'elle fit à l'unanimité.

Pour le nouvel exercice, Alain HECK proposait sa candidature en tant que réviseurs aux comptes afin de remplacer Gérard Jaeger arrivé en fin de mandat ; Anny Fliegans fera un deuxième mandat ; les deux furent acceptés à l'unanimité.

6. Divers.

A l'unanimité, l'assemblée renouela sa confiance aux membres suivants : Richard Geissel, Fernand Fischer, Nicolas Friederich, Michel Helmbacher et Jean Widloecher.



En mai 2010, pluie sur les hauteurs de Baden-Baden...

7. Intervention des personnalités.

Monsieur Michel Herr, maire de Rosheim, félicite le club pour l'aménagement des sentiers pédestres en forêt communale et nous informe de la mise en sécurité du secteur, près du carrefour de l'Eichwald, où sera prochainement mise en chantier la construction d'un nouveau réservoir d'eau potable pour la ville ; en effet, il faudra rapidement y détourner une partie du circuit « anneau rouge » du Heidenkopf qui passe à proximité.

Il dit être heureux de pouvoir compter sur le dynamisme du CVR pour l'animation de la cité et, en contre partie, assure l'association de l'entier soutien de la ville.

Monsieur Philippe MEYER, conseiller général du canton de Rosheim, souligne l'importance du travail d'entretien des sentiers qui sont les richesses de notre patrimoine ; c'est une action très importante pour la conservation et la protection de la nature, une nature à faire découvrir aux habitants-promeneurs.

Il rappelle aussi que le Conseil Général du Bas-Rhin travaille assidûment au programme d'aménagement du massif du Mont Ste Odile.

Monsieur Jean-Marc PARMENT, vice président de la fédération des Clubs Vosgiens, félicite les membres actifs de la section CV de Rosheim, un club très dynamique qui participe au rayonnement de la cité romane et grâce à qui les sentiers sont plus beaux.

Félicitations également aux encadrants du ski pour leur dévouement avec l'espoir qu'à l'avenir les jeunes reprendront le flambeau.

Il nous fait rapidement un petit exposé sur la fédération Européenne qui existe depuis 1972 et qui a créé les Eurorandos ; en 2011, les manifestations phares tourneront autour de la thématique de l'eau.

- 22 mai : « aux sources » (source de l'Il, Source de la Moselle, source des deux Sarre, Source de la Chiers),

- 11 septembre : « en aval » (confluent Rhin-Lauter, entre Sarre et Blies sur la Moselle),

- en octobre, l'Eurorando en Andalousie.

9. Clôture de l'assemblée générale 2011.

La soirée s'est d'abord poursuivie par une projection rétrospective des principales sorties 2010 présentées sous forme de diaporama par Eugène Stoeffler ; elle se termina ensuite autour d'un pot de l'amitié offert par le club aux personnes présentes.

Le comité 2011 du Club Vosgien de Rosheim.

Président	WIDLOECHER Jean	5 rue des Violettes	ROSENWILLER 67560
1er vice-président	HELMBACHER Michel	4 rue du Wisch	ROSHEIM 67560
2ème vice-président	FISCHER Fernand	7 rte de Boersch	ROSHEIM 67560
3ème vice-président	GEISSEL Richard	9 rue du Kreuzbuhl	ROSHEIM 67560
Trésorier	LIENHARDT Daniel	9 rue des Berberis	ROSENWILLER 67560
Secrétaire	VELCIN Francine	3 impasse Stollhafen	OTTROTT 67530
Inspecteur des sentiers	FISCHER Fernand	7 rte de Boersch	ROSHEIM 67560
Son adjoint	KOELLER Gérard	4 rue Ste Richarde	ROSHEIM 67560
Responsable sorties	GEISSEL Richard	9 rue du Kreuzbuhl	ROSHEIM 67560
Son adjoint	STOEFFLER Eugène	17 impasse du Sapinot	SAULXURES 67420
Délégué nature	FRIEDERICH Nicolas	12 avenue de la Gare	ROSHEIM 67560
Délégué ski auprès Fédération	HELMBACHER Michel	4 rue du Wisch	ROSHEIM 67560
Responsable ski-surf jeunes	BISCHOFF Raphaël	17a rue des Rochers	MOLSHEIM 67120
Responsable ski-surf adultes	WIDLOECHER Jean	5 rue des Violettes	ROSENWILLER 67560
Responsable fêtes/animations	LIENHARDT Raymonde	9 rue des Berberis	ROSENWILLER 67560

Quelques belles sorties 2010 racontées par...

BUSSANG et le BALLON D'ALSACE...

...une randonnée guidée par Eric Lavigne et racontée par Richard Geissel.

« **Le jeudi 13 mai**, nous quittons sous la pluie et dans la brume St Maurice sur Moselle et commençons notre randonnée en direction du Ballon d'Alsace ; nous passerons par le Ballon de Servance, puis par le col du Luthier, le Col du Stalon Rond de tête, la tête de Moine Champ, la Roche de Morteville et la Tête des Fourneaux.

Par chance, nous pouvons casser la croûte dans une cabane chauffée par des randonneurs qui nous avaient précédés.

Distance parcourue, 23 km, avec un dénivelé positif de 1400 m.

Le vendredi le 14 mai, nous partons d'Urbés et par un magnifique sentier, nous montons vers la Cuisine du Diable et la Chaume du Rouge Gazon ; comme nous sommes un peu en avance, nous rejoignons un magnifique point de vue sur le lac des Perches.

Nous tirons ensuite le repas du sac à l'auberge du Rouge Gazon tout en regardant la télévision pour nous intéresser ... aux prévisions météorologiques !



L'après midi, nous poursuivons notre randonnée jusqu'à la Tête de la Bouloie avant de redescendre par les chaumes avec une impressionnante vue plongeante sur la plaine d'Alsace. A un moment donné, le sentier passe entre deux enclos de moutons d'où l'un d'eux s'est échappé pour nous devancer ; c'est là que se révéleront nos talents de berger : quelques-uns de l'équipe le contournent, d'autres lèvent la barrière et les derniers lui indiquent la direction qu'il doit prendre. Nous avons choisi la bonne voie car, plus bas, il est accueilli à bras ouverts par ses maîtres !

Le samedi 15 mai, c'est reparti ; le temps reste incertain mais il ne pleut plus, ce qui nous permet de profiter d'une vue panoramique depuis cette belle montagne alors que nous longeons l'ancienne frontière franco-allemande et traversons plusieurs sommets dont le Drumont Hasenkopf, la Tête des Felling, la Chaume de Winterges, le Petit et le Grand Ventron ainsi que les Faignes de Minons.

A midi, nous envisageons de prendre notre repas dans une ferme auberge mais elle affiche complet, par chance, les vaches ont libéré l'étable pour aller brouter sur les pâturages ; alors, après quelques aménagements, nous nous y installons en compagnie des ... odeurs !

Après avoir repris des forces, nous continuons notre marche entre sommets et cols.

Distance parcourue lors de cette troisième étape par une météo acceptable, 20,6 km pour un dénivelé positif de 1345 m.

Le dimanche 16 mai, Eric nous quitte pour raison familiale mais nous laisse la carte ; il n'y a plus Eric mais il y a toujours des montées et c'est un peu plus difficile de trouver le bon chemin. A midi, nous nous arrêtons à l'Abri du Vallon, face au cimetière militaire ; heureuse surprise, elle a été chauffée par une famille également en randonnée, et c'est la fête ! L'après-midi, sur notre itinéraire, nous trouvons plusieurs croix de résistants, des soldats qui laissèrent là leur vie... En fin de journée, un dernier regard vers la vallée, une dernière chapelle à visiter, et c'est déjà l'heure de la séparation de ce groupe de bons marcheurs qui aime se retrouver tous les ans pour se surpasser... »



Le soir, après le souper, à l'hôtel-restaurant où nous logions, certains restaient au bar tandis que d'autres se retrouvaient pour jouer aux cartes...

SORTIE EN AUVERGNE DU 13 AU 20 JUIN 2010

...par Madeleine et Jean-Jacques Sommer.

« 21 membres du Club Vosgien de Rosheim ont séjourné en Auvergne, « pays de lave et de gazon », pour une semaine de randonnées et de découvertes où paysages, patrimoine urbain, surprises gastronomiques, rivalisèrent pour susciter l'enthousiasme du groupe : par exemple, cette belle randonnée dans la réserve naturelle de la vallée de Chaudefour, vers les crêtes du Puy de Sancy, ou encore le tour du lac Pavin, mystérieux et empreint de légendes. Lors des visites culturelles, les participants ont tout appris sur la fabrication des fromages auvergnats si onctueux et parfumés.



Le groupe de randonneurs devant l'église majeure de Saint-Nectaire, juste avant une visite guidée par un éminent spécialiste.

Par les ruelles et placettes, ils ont pu admirer la beauté et le pittoresque des petits villages. Dans un autre site, ils ont imaginé les cures thermales à la manière des Romains... ou encore la vie dans un village troglodyte médiéval.

A l'hôtel situé sur les hauteurs au bord du lac Chambon, l'accueil fut chaleureux et la cuisine du chef, succulente et pleine de surprises. »

DU 14 AU 21 AOÛT DANS LE NATUR-PARK DU LECHTAL ...par Richard Geissel.


« **Le samedi 14 août**, tous les participants du séjour rejoignent la magnifique vallée du Lechtal et s'installent à l'hôtel de Steeg.

Ceux qui arrivent de bonne heure, en profitent encore pour enfiler leurs chaussures et remonter la vallée du Höhenbach où coule un impressionnant torrent gonflé par les dernières pluies ; plus loin, le long d'une cascade dont l'eau disparaît dans un gouffre, un sentier permet d'accéder jusqu'au café UTA où ces courageux randonneurs peuvent se désaltérer tout en contemplant la vallée, très sauvage, entourée de sommets d'où descend une multitude de petites cascades...

Pendant toute la semaine, à l'hôtel, les repas du soir ainsi que les petits déjeuners sont servis dans une salle très typique qui nous est entièrement réservée.

Le dimanche le 15 août, c'est la fête de l'Assomption à Elmen ; nous assistons à la messe traditionnelle du village et accompagnons même les habitants lors de la procession religieuse et folklorique qui traverse la localité, découvrant par la même occasion les belles maisons du village.

Le repas de midi est pris sous un chapiteau aux sons d'un concert offert par la musique municipale et ses solistes ; en fin de soirée, un bus nous emmène tous à Holzgau, au fond de la vallée du Höhenbach.



Le lundi 16 Août, c'est en bus aussi que nous rejoignons le télésiège de la Jöchelspitzbahn à 1768m d'altitude, mais il pleut ; Solange et Charlotte restent sur place et redescendront dans la vallée dans l'après-midi.

Le reste du groupe entame alors courageusement la marche du Botanischer Lechpfad sur lequel, régulièrement, des panneaux donnent des explications sur la flore et la faune du coin. Sur ce sentier en balcon, parfois rendu glissant par la pluie qui s'arrêtera heureusement en cours de journée, nous profitons tout de même d'une vue sur les sommets alentour recouverts de neige et sur toute la vallée.

En passant près d'un panneau qui joue les moulins à vent, nous décidons de tester les capacités d'orientation de Gérard Jaeger qui traîne toujours un peu à l'arrière ; mais celui-ci, après mûres réflexions, nous indiquera finalement la bonne direction.

A midi, nous goûterons, bien au chaud, aux spécialités de la Bernardseckhütte à 1812 m d'altitude ; seuls Charles et Francine resteront sur la terrasse pour admirer les beaux paysages et profiter du silence qui règne dans ces lieux.

Au bout d'une longue descente, des rondins que des bûcherons au travail laissent dévaler, nous barrent le chemin, attention, danger ! C'est en bus que nous retournons à l'hôtel.



Mardi 17 août. Il a plu toute la nuit mais au petit déjeuner, nous décidons malgré tout de partir jusqu'à Kaisers pour une découverte du Kaisersthal, une vallée entourée de hauts sommets, avec des pâturages, des chalets éparpillés, un torrent, des vaches, les premières marmottes et bien sûr des fleurs, ... un cadre typiquement « montagne autrichienne » !

Dans la Kaisersralm, nos marcheuses se font draguer par un berger du pur cru des pâturages : photos souvenirs, bises, sur les genoux des uns et des autres...

Ce jour-là, je dégustai un knoedel qui resta mon plat de midi préféré durant tout le séjour, et le soir, nous assistions à un spectacle folklorique dans la salle des fêtes de Holzgau.

Mercredi 18 août. Le guide de l'hôtel nous emmène en bus jusqu'à la Widdersteinhütte, à 2015 m d'altitude ; là-bas, une eau de vie du pays nous attendait et qui sera servie dans de petits verres par le propriétaire de la Hütte.

Nous poursuivons notre randonnée par des sentiers et croisons quatre vaches qui nous barrent carrément la route et qui courent dans tous les sens ; notre arrivée semble beaucoup les déranger et surtout les affoler. Au bout d'un moment, notre guide arrive à les maîtriser et nous voilà repartis à travers cette montagne rendue glissante par la pluie et les bouses de vaches.

Vers 16h, nous arrivons à un petit café où nous nous revigorons avec de la bonne tarte et du café ; et puis, nous continuons notre route par Warth avant de retourner à l'hôtel.



Le jeudi 19 août, nous montons d'abord en télécabine jusqu'au Rufikopf, à 2386 m d'altitude, où nous profitons d'une vision panoramique à 360° ; quelques petits nuages nous entourent mais tout le monde se regroupe pour une photo souvenir près de la table d'orientation.

Après le déjeuner à la Hütte, nous descendons vers le village de Zürs, accompagnés par le cri des marmottes et avec de très belles vues plongeantes ; vers l'altitude 2039, nous découvrons cette exposition du Britannique Anthony Gormley, « Horizon Field », un alignement de 100 statues d'hommes nus qui s'étire de Struben jusqu'au Diedamskopf : photos, touchés, même Gérard s'y est mis sans commentaire !

A Zürs, nous prenons le bus pour Lech et visitons la ville ; nous y retrouvons l'autre partie du groupe descendue par la télécabine.

Le soir, il y a un dîner dansant organisé par l'hôtel et animé par un musicien ; pour l'occasion, toutes nos dames se sont mises en tenues de soirée ; un groupe de belges va même nous rejoindre sur la piste de danse que nous ne quitterons que tard dans la soirée ; exceptionnellement Bernard délaisse son ordinateur pour inviter quelques dames à danser !

Le vendredi 20 août, nous prenons d'abord le bus jusqu'au Hochtamburgpass ; de là, par une petite descente, puis une montée, nous continuons à pied vers une magnifique chapelle que nous visitons avant de grimper dans un dernier gros effort jusqu'à une croix.

Revenant quelque peu sur nos pas, nous nous rendons ensuite à la Saloberkopfhütte ; il y a deux ans, cette montée se faisait par un beau sentier mais il a été détruit pour laisser la place à un chemin ; à quand le macadam ?

Au sommet, nous avons une très belle vue sur le Bregenzerwald ; le refuge tout en bas ressemble à un jouet ! Nous marchons ensuite sur une sorte de plateau près d'une coulée de pierres et de rochers, avant de descendre sur Warth.

Au cours de la montée, Gérard nous avait quittés avec son groupe pour lui faire découvrir le Körbersee et la belle église du village de Schröckred, sans oublier la dégustation d'une bonne glace en attendant le bus.

Ensemble, nous visiterons une dernière fois Lech où quelques-uns en profitent pour acheter des edelweiss en pot, ... avec l'espoir qu'ils se plairont dans nos jardins !



Le samedi 21 août, c'est le retour en Alsace par « le chemin des écoliers » : Bregenz, Forêt Noire et autoroute...

Je profite de l'occasion pour remercier tous les participants du séjour ; ce fut pour moi une semaine de randonnées très agréable qui m'aura surtout permis de marcher en m'adaptant à tous les niveaux. Charlotte a déjà fait son programme... et j'ai des nouvelles d'Odile qui a prévu une extension au programme ! »

UNE RUEE VERS L'OR SUR LES FLANCS DU PURPURKOPF

...par Michel Helmbacher.

... Le dimanche 25 avril 2010, à l'appel du Club Vosgien de Rosheim qui inaugurait son nouvel itinéraire pédestre labélisé « Les Chercheurs d'Or », plus de 150 orpailleurs en herbe se retrouvèrent sur les flancs du Purpurkopf, dans la forêt de Rosheim, pour une micro ruée vers l'or !

A cet afflux matinal de population s'étaient également invités une météo printanière fort généreuse, une nature aux multiples floraisons naissantes, une gastronomie campagnarde bien sympathique, tous les bienfaits d'une randonnée sur sentier et surtout, des rêves de fortune éphémère..., le tout étroitement surveillé par quelques rapaces nocturnes à l'œil encore semi-ouvert et autres écureuils surpris, eux, pendant une décortication de pommes de pin..., un remue-ménage dont se méfièrent évidemment aussi chevreuils et sangliers cachés dans les fourrés environnants...



A 9h30 précises, on coupe le ruban...

A 9h30 précises, après des paroles de bienvenue et une introduction au thème de la journée par le président du CV Rosheim, Jean Widloecher, sans oublier la distribution du plan de cette concession située près des Etangs de Pêche de Rosheim, on coupa cérémonieusement le ruban doré, pépites obligent, qui barrait l'accès des lieux ; on libéra ainsi cette impressionnante file de chercheurs d'or qui put alors s'étirer rapidement sur les pentes du Purpurkopf en direction de quelques dépôts aurifères minutieusement cartographiés et aux noms très évocateurs de «Fontaine d'Or» et «Carrières d'Or».

Charlie Chaplin en aurait retrouvé la parole !

Dans ces cours d'eau et affluents de la rivière Magel toute proche, il est dit qu'on trouva autrefois maintes pépites d'or ; il n'en fallut pas plus pour attirer en masse ce jour-là, tamis pour filtrer le sable sous le bras et autres menus ustensiles d'exploitation dans le sac à dos, des prospecteurs issus de tous les clubs vosgiens du District 3 présidé par Claude Charton ; certains traversèrent même les Vosges depuis Raon-l'Etape ou Celles-sur-Plaine, s'imaginant déjà remplir une petite bourse de ce métal précieux à faire peser à l'arrivée !

Mais tout ne se passa pas exactement comme dans ce film de 1925 interprété par Charlie Chaplin, « La Ruée vers l'or », dans lequel notre héros, après d'interminables gags et péripéties en tous genres, devint milliardaire... En effet, ayant musardé de ruisseau en ruisseau et pu constater la faiblesse des gisements aurifères locaux, nos frénétiques chercheurs écourtèrent le mouvement au bout de deux heures trente de progression parmi de magnifiques verdure profondes et une odeur de sève montante qui, en ce début de printemps, égayait nos forêts.

Finalement, la faim au ventre et attirés par les effluves odoriférants d'une grillade party préparée par le comité du Club Vosgien de Rosheim, tous se retrouvèrent autour d'une table bien garnie et surtout méritée, les poches vides de toute richesse minérale, certes, mais ravis d'avoir pu satisfaire aux joies d'une magnifique randonnée pédestre réalisée dans un cadre plaisant, la bonne humeur et cette convivialité qui existent encore dans les rangs de nombreuses sections de la fédération des Clubs Vosgiens !

Un projet de sortie pour 2011.

RETOUR au PAYS du CERVIN

Du 30 juillet au 7 août 2011, quelques belles randonnées en montagne au départ de Zermatt, en Suisse, avec Christiane et Jean Duringer.



Le Riffelsee (2 757 m) au premier plan et le Cervin (4 478 m) en toile de fond.

Lieu du séjour et conditions d'hébergement.

Le séjour se déroulera au départ de Taesch (1450 m d'altitude) dans le Mattertal ; ce village pittoresque du Haut Valais suisse est le terminus de la route officielle permettant d'accéder à la petite ville de Zermatt qui, elle, est interdite aux voitures.

Zermatt est l'un des sites les plus réputés au monde notamment grâce à la proximité de cette montagne au profil bien caractéristique qu'est le Cervin culminant à 4 478 m d'altitude.

L'hébergement est donc prévu à l'hôtel Taescherhoff ***, un bel établissement avec des chambres originales, un espace sauna et whirlpool, une salle de fitness, une cuisine internationale variée et surtout un nouvel hôtel ouvert depuis décembre 2010 en complément de l'ancienne maison ; il est situé à coté de la gare d'accès à Zermatt.

Comme d'habitude, le prix indicatif annoncé comprend la 1/2 pension, le forfait illimité 7 jours pour les randonneurs ainsi que 4 à 5 journées d'accompagnement par des guides suisses ; restent à la charge des participants notamment les boissons et les repas de midi qui peuvent être pris en refuge ou en restaurant d'altitude.

Le voyage depuis l'Alsace (330 km) via Kandersteg et le Tunnel du Lötschberg où la voiture emprunte le train jusqu'à Goppenstein dans le Valais, se fera en voitures particulières ; pour chaque véhicule, il faudra prévoir la vignette suisse et le coût du passage par le tunnel ferroviaire du Lötschberg.

A la parution du présent bulletin, les inscriptions seront certainement closes et les nouvelles candidatures ne pourraient remplacer que des désistements ; on peut contacter Jean et Christiane Duringer).



Déroulement de la semaine.

Samedi	30/07	Arrivée à Taesch dans le courant de l'après-midi. Installation à l'hôtel et découverte du lieu de séjour. Soirée d'accueil et d'information.
Dimanche	31/07	Randonnée de mise en jambes de Taesch à Zermatt le matin. Montée à SUNNEGA (2 288 m) pour le déjeuner en self. Descente pour les volontaires à Zermatt par Patrullarve et Ried Durée : 3 H à 4 H 30 selon le choix du jour - Soirée libre.
Lundi	01/08	Randonnée guidée dans le Massif du Görnergratt (3 089 m) 2 groupes de marche. Durée : 4 H à 5 H 00 selon le choix du jour - Soirée libre.
Mardi	02/08	Randonnée guidée dans le Massif du Rothorn (3 103 m) 2 groupes de marche. Durée : 4 H 30 à 5 H 30 selon le choix du jour - Soirée libre.
Mercredi	03/08	Randonnée facultative par le sentier de la liberté à l'Oberrothorn (3 415 m) pour les volontaires. Journée de repos pour les autres participants. Durée : 5H 00 - Soirée raclette au caveau de l'hôtel.

Jeu	04/08	Randonnée guidée dans le Massif du Trockener Steg (3 029 m) pour le 1 ^{er} groupe et dans le Massif du Schwarzsee (2 583 m) pour le 2 ^e groupe. La randonnée ne se fera que le matin. L'après-midi sera consacrée à la visite du site du Petit Cervin qui culmine à 3 863 m (Terrasse panoramique et grotte glaciaire). Durée : 3 H 00 à 3 H 30 selon le groupe choisi - Soirée libre.
Vendredi	05/08	Randonnée guidée dans le Massif du Schwarzsee 2 583 m) et dans la vallée du Zmuttbach (2 250 m) - 2 groupes de marche. Durée : 4 H 30 à 5 H 30 selon le choix du jour - Soirée libre.
Samedi	06/08	Journée de réserve (si impossibilité de faire une des randonnées programmées) ou journée libre. Soirée d'adieu.
Dimanche	07/08	Retour en Alsace après le petit déjeuner.

Insolite : UN SEJOUR SOUS YOURTE AU CHAMP DU FEU

Rafael BISCHOFF 06.82.00.24.31 / Claudine BENTZ 06.22.12.17.81.

Lorsque vous vous baladerez sur les hauteurs du Champ du Feu, vous aurez désormais l'occasion de rencontrer un Objet Habitable Non Identifié ; non, ce n'est point une soucoupe volante ni une construction futuriste, même s'il en a la forme et la légèreté, mais plutôt un habitat ancestral venu des Mongols d'Asie Centrale. Une yourte vient en effet d'élire domicile entre le Hohwald et le Champ du Feu, un mélange de genres et de cultures...

Si cette habitation avait traditionnellement vocation à voyager en accompagnant son peuple nomade, celle dont je vous parle, souhaite s'installer plus durablement tout en gardant cet esprit voyageur. Elle propose en effet d'accueillir randonneurs et naturophiles avides de grand air et de retour à la source ; depuis le 17 décembre, on peut donc venir découvrir « Un Autre Monde » et ainsi bousculer ses repères habituels, se faire lâcher prise ou mieux encore, s'évader de notre société « moderne », ne serait-ce que le temps d'un week-end.



Un séjour pour se ressourcer pour lequel tout a été pensé et conçu afin de respecter la nature environnante ; posée délicatement sur un pâturage fermier, la yourte offre un confort « authentique » : fontaine d'eau de source, chalet cuisine, vaisselle en bois et en poterie, toilettes sèches... Nul besoin de venir de loin pour en profiter ; oseriez-vous tenter cette aventure si dépaysante, à côté de chez vous, ne serait-ce que le temps d'une nuit pour profiter notamment de la vue sur les étoiles à travers la verrière avec un bon calé au coin d'un feu de bois ? On peut comparer cette expérience à un retour au temps des cabanes et des trappeurs qui bercèrent nos rêves d'enfant... Alors plongez, il n'est jamais trop tard !

Retrouvez sur notre site toutes les informations, les tarifs ainsi que le mode de réservation :

Site : www.layourte-unautremonde.fr

Email : contact@layourte-unautremonde.fr

Programme des sorties du CVR en 2011

DATES		DENOMINATION RANDONNEE		INSCRIP	NOM DU CONTACT	N° TEL.
Janvier						
Jeu. 13	*	Région Heiligenstein	1/2 journée		GEISSEL Richard	03 88 50 49 65
Dim. 16	*	Sortie Nouvel An Rosheim - Rosenwiller	1/2 journée		GEISSEL Richard	03 88 50 49 65
Février						
Ven. 04		AG CV Rosheim				
Jeu. 10	***	Autour du Schliffstein		☐	STOEFFLER Eugène	03 88 48 16 43
Jeu. 24	**	Sortie raquettes			GEISSEL Richard	03 88 50 49 65
Dim. 20 dim. 26		Séjour ski/surf jeunes Morzine / Avoriaz	semaine	☐	BISCHOFF Raphaël	06 82 00 24 31
Dim. 27	**	Circuit des Prés au Bois	1/2 journée	☐	FISCHER Fernand	03 88 50 42 30
28 fév. 7 mars		Séjour ski/surf adultes à Landeck (Autriche)		☐	WIDLOECHER Jean	03 88 48 60 66
Mars						
Mer. 02		Journée de travail			FISCHER Fernand	03 88 50 42 30
Jeu. 10	**	En Forêt Noire			SCHNEIDER Charles	03 88 64 21 73
Dim. 13	***	Autour de Nordheim			LAVIGNE Eric	03 88 08 11 62
Dim. 20	*	Région de Mutzig	1/2 journée		MAROIS Jean-Pierre	03 88 49 32 75
Mer. 30		Journée de travail			KOELLER Gérard	03 88 49 20 22
Avril						
Dim. 03	***	Du Giessel à la Climontaine			LAVIGNE Eric	03 88 08 11 62
Sam. 09		A.G. du 3ème District à Celles sur Plaine				
Jeu. 14	**	Région de Haslach			DURINGER Jean	03 88 50 45 40
Dim. 17	**	Inauguration du sentier des sanctuaires avec le CV Molsheim		☐	DIBOURG Daniel- GEISSEL Richard	03 88 38 53 52 03 88 50 49 65
Mai						
Dim. 08		Rencontre des skieurs et des randonneurs au Hohbuhl		☐	WIDLOECHER Jean KOELLER Gérard	03 88 48 60 66 03 88 49 20 22
Jeu. 12	**	Val de Villé			KOELLER Gérard	03 88 49 20 22
Du 16 au 19 mai	** à ***	Séjour en Forêt Noire, région Wolfach		☐	KAYSER Jean	03 88 95 81 94
Dim. 22	**	Source des deux Sarre		☐	GEISSEL Richard	03 88 50 49 65
Jeu. 26	**	Autour d'Ottrott		☐	VELCIN Francine JAEGER Gérard	03 88 95 97 59 03 88 67 02 39

Juin						
Jeu. 09	**	St. Jean-de-Saverne			MULLER Ernest	03 88 38 33 17
Sam 18 Dim. 19	***	Au pied du Hohneck	☐		STOEFFLER Eugène	03 88 48 16 43
Sam.18 Dim. 19		A.G. fédération à Colmar				
Dim. 26	***	En Forêt Noire			LAVIGNE Eric	03 88 08 11 62
Juillet						
Dim. 10	**	Forêt domaniale des Elieux			DURINGER Jean	03 88 50 45 40
Lun. 25	**	St. Jacques / Châtenois			JAEGER Gerard VELCIN Francine	03 88 67 02 39 03 88 95 97 59
Sam. 30 Dim. 07 août	** à ***	Séjour Zermatt - Suisse	☐		DURINGER Jean	03 88 50 45 40
Août						
Jeu. 11	**	Wettstein - Le Linge			MULLER Ernest	03 88 38 33 17
Dim. 28	**	Au Pays de Hanau			DURINGER Jean	03 88 50 45 40
Septembre						
Jeu 1er	**	Journée de travail			FISCHER Fernand	03 88 50 42 30
Dim. 04	***	Autour du Mummelsee			LAVIGNE Eric	03 88 08 11 62
Jeu. 08	**	Région d' Andlau			GARTNER Gérard	03 88 50
Dim. 18	**	Dusenbach - Châteaux de Ribeauvillé			STOEFFLER Eugène	03 88 48 16 43
Dim. 25	**	Vallée de la Bruche			MAROIS Jean-Pierre	03 88 49 32 75
Octobre						
Dim. 02		Région Breitenau avec les Amis du Mt Ste Odile			KOELLER Gérard	03 88 49 20 22
Jeu. 06 Lun. 17		Eurorando en Espagne			Fédération des Clubs Vosgiens	03 88 32 57 96
Jeu. 13	***	"Niedersteinbach - Wasigenstein- Wengelsbach"			STOEFFLER Eugène	03 88 48 16 43
Dim. 23	**	Sortie automnale / auberge	☐		FISCHER Fernand	03 88 50 42 30
Novembre						
Jeu. 10	***	Valsberg - Dabo	☐		STOEFFLER Eugène	03 88 48 16 43
Ven. 18		Soirée chefs de course				
Dim. 20		Sortie culturelle			GEISSEL Richard	03 88 50 49 65
Décembre						
Jeu. 08	**	Plaine d' Alsace			SCHNEIDER Charles	03 88 64 21 73
Janvier 2012						
Dim. 15		Sortie Nouvel An			GEISSEL Richard	03 8 50 49 65

*Sortie facile (distance à parcourir jusqu'à 10 km et près de 250 m de dénivelé).

** Sortie moyenne (distance à parcourir jusqu'à 15 km et près de 500 m de dénivelé).

***Grande sortie (distance à parcourir jusqu'à 20 km et 750 m de dénivelé ou plus).

☐ Inscription obligatoire auprès du responsable de la sortie.

Patience, le printemps arrive ! ...par Michel Helmbacher.

Connaissez-vous la chrysope verte, un sympathique petit insecte d'une quinzaine de millimètres, ressemblant à une libellule et dont le corps longitudinal, d'apparence si fragile, est surmonté de quatre ailes transparentes ainsi que de deux longues antennes filiformes ? C'est à la mauvaise saison qu'on le voit parfois déambuler sur les meubles ou à proximité d'une lampe car cet hivernant qui s'installe en impressionnants rassemblements dans les endroits les plus étroits de nos greniers, n'hésite pas à se précipiter par le moindre interstice vers une pièce voisine lorsqu'il en détecte la chaleur.

Non, non, soyez sans crainte, ce névroptère, au demeurant très utile dans un potager ou au verger car se nourrissant de cochenilles, de pucerons ou d'acariens, ne se balade pas (encore !) à vélo ; mais quand en plein hiver, aux premiers rayons de soleil un peu plus agréables, je vois subitement apparaître sur nos chemins de campagne des cyclistes, certes emmitouflés, je ne peux m'empêcher de penser à cette bestiole qui, comme eux, ou eux comme eux, devient active à la moindre sensation de chaud.

En effet, croiser des cyclos, certainement pas encore touristes à cette époque de l'année, mais pressés de renouer avec leur activité favorite alors que les paysages n'ont pas vraiment lâché leur manteau fauve de l'hiver et que le fond de l'air est bien trop frais pour nos alvéoles pulmonaires, voilà qui m'étonnera toujours ; je peux éventuellement comprendre les vététistes, ces adeptes de l'effort court et violent, aimant se mettre les poumons en feu dans des raidillons afin d'évacuer, sans doute, un trop-plein d'énergie ou le stress du quotidien !

Dans les faits et sur le calendrier, l'hiver n'est pas terminé : les plantes et les animaux restent discrets, conscients d'une lumière encore trop jaune et qui les abandonne rapidement le soir, les odeurs de la nature sont inexistantes, les pâtures, délaissées ou gelées, tardent à revêtir leur habit de chlorophylle, les oiseaux, l'œil aux aguets, continuent à se gaver abondamment de graines sur nos mangeoires et enfin, les dieux ne semblent pas décidés à mettre de l'éclat sur notre environnement ; la vie qui nous entoure a donc encore besoin d'un peu de temps pour récupérer couleurs et énergies avant l'équinoxe de printemps.




Ces quelques signes de la nature devraient donc nous inciter à différer un peu notre envie d'idylle vélocipédique avec le monde car, malgré un air pur et des paysages riants au soleil, nous ne sommes pas à l'abri d'un changement brusque des phénomènes atmosphériques ; ces mêmes paysages peuvent devenir boudeurs et sournois dans la brume, indifférents et brusques dans le vent, cinglants et étincelants dans la froidure ou la neige, avec la désagréable impression que nos veines charrient des milliers d'épingles prêtes à transpercer l'épiderme de toutes parts !

Alors comment prendre son mal en patience ?

D'abord, dans la rubrique des sports d'endurance en extérieur, le cyclotouriste trouve à ses côtés le marcheur, le joggeur et le fondeur qui, par leurs modes de déplacements plus lents, arrivent à mieux braver les caprices météorologiques ; ils sont de ce fait des passagers beaucoup plus habituels des quatre saisons.

Et puis, en attendant l'arrivée du printemps, que notre âme de cyclo profite donc de l'actuelle période de repos forcé pour partager à travers l'écrit ou l'album photos quelques-unes de ses expériences passées, qu'elle imagine aussi de futurs périple ou rêve d'éventuels grands voyages à vélo...



J'aime ainsi me remémorer la deuxième partie du Tour de France à vélo par les contours réalisée l'été dernier, en 2010, du côté de la Normandie et de la Bretagne ; là-bas, sous un soleil radieux et avec la complicité étonnante de vents plutôt favorables, la nature nous passa en revue, deux semaines durant et en accéléré, toute sa beauté : plages infinies entrecoupées de falaises et de côtes sauvages, ports de pêche en effervescence, phares postés en sentinelles de la mer, perpétuels mouvements de vagues, petits villages abrités des souffles du large, et surtout routes agréables et idéales pour un voyage familial en cyclo-camping et chien dans la remorque...



L'automne qui suivit et qui joua longuement les prolongations, marqua également ma mémoire et celle de mon numérique ; de sa lumière chaude et oblique, cette arrière-saison tira des végétaux quelques couleurs magnifiques, les dernières, fussent-elles jaunes, rouges, ou brunes, afin de composer des tableaux d'une beauté souvent inexprimable ; ma bicyclette étant déjà remise, je vécus la magnificence de cet « été indien » baskets aux pieds, courant inlassablement par monts et par vaux à la découverte des multiples combinaisons de la géographie vosgienne...

Et puis, à cause des imperturbables oscillations de l'univers, la neige et le froid arrivèrent brutalement fin novembre, sans transition ni égard, figeant les vallées et encapuchonnant les sommets alentour ; du jour au lendemain, l'hiver nous plongea dans la



« Tour de France à vélo par les contours » / Port de Cancale 6.08.2010.

grisaille, obligeant les gens à se mettre à l'unisson du froid et à s'organiser au mieux pour subir un long hivernage et une vie plus silencieuse, juste interrompue par des bruits bien caractéristiques de la réalité humaine.

Habitué à chercher en toute chose sa part de splendeur, je m'adaptai comme la plupart à de tels changements profonds, substituant les manques physiques par des occupations de saison, repoussant surtout la tristesse parfois communicative des gens rendus malheureux par le manque de luminosité et l'obligation de bousculer des habitudes... ; de cyclo, de marcheur et de coureur, je devins fondeur, glissant certains jours vers des collines toutes proches.

Là-haut, après l'effort de la montée et parce que le visage des lieux a beaucoup changé par rapport à la belle saison, je reste souvent de longs moments à écouter le bruissement des arbres tout en essayant de déchiffrer les quelques cris de créatures qui transpercent le silence à intervalles réguliers ; et lorsque le jour commence à décliner, que le ciel devient parfois « lait grenadine » pour se métamorphoser subitement en tableau de maître éphémère, je retourne vers le bas, attendre le printemps qui, un jour, inmanquablement, arrivera et sera au rendez-vous de nos pulsions cyclotouristiques.

Alors les chrysope vertes quitteront leurs caches et s'envoleront pour un nouveau cycle de vie..., alors le soleil montera plus haut dans le ciel, les crocus sortiront de terre, les jonquilles égaieront nos rocailles, l'herbe retrouvera sa vivacité et les températures seront plus fiables..., alors nos envies d'évasion dans la nature se montreront plus réalistes...

Mais peut-être qu'en lisant ces lignes, écrites encore sous influence hivernale, vous vous direz : ah mais, le printemps, c'est déjà demain ... ou maintenant !



Grande tristesse au Club Vosgien de Rosheim...

Par Michel Helmbacher.

Simone Soller, Madeleine Sommer et Paul Rohmer ne sont plus.

C'est en effet avec une grande tristesse que nous avons tous appris leur décès, des disparitions qui ont subitement endeuillé notre association et ouvert un grand vide dans la mémoire collective du Club Vosgien de Rosheim.

C'est Simone, seule dans son appartement alors qu'elle était souvent entourée par beaucoup de monde (ses nombreux enfants et petits-enfants, ses amis ou la grande famille du Club Vosgien dont elle avait cependant pris un peu de recul depuis le décès de Bernard...), qui, au cours de l'année 2010, tira en premier sa révérence alors que rien ne laissait présager...

Et puis c'est Madeleine qui, le jour de Noël, après de subits et irréversibles soucis de santé survenus eux aussi sans prévenir, plongea impitoyablement les siens dans l'affliction...

Mais le départ le plus inattendu fut celui de Paul en ce début 2011, à peine la cinquantaine, emporté brutalement par un accident cardiaque...

Sans vouloir retracer le parcours de leur vie qui a été longuement et avec beaucoup d'émotion rappelé lors des cérémonies officielles, je voudrais simplement exprimer ici, au nom de tous les membres du CVR, ceux qui ne les ont pas vraiment connus, ceux qui ont certainement entendu parler de leur grande implication associative, mais ceux surtout qui, bien évidemment, eurent la chance d'avoir pu les côtoyer durant de longues années..., exprimer ici, à leurs familles et à leurs amis, toute la peine qui enveloppe leur partance vers d'autres destinées, sur des chemins qui se sont malheureusement séparés des nôtres.



Madeleine...

Ils nous ont quittés par surprise mais nous garderons d'eux le souvenir de passionnés des randonnées pédestres, menant une vie souvent consacrée aux autres ; tous ceux qui les ont connus, retiendront d'abord leur joie de vivre mais surtout leur façon très personnelle de s'ouvrir aux autres, toujours prêts à s'investir dans les projets du club :

... Simone a épaulé dans toutes ses actions, skis ou chaussures de marche aux pieds, son époux Bernard alors président du CVR de 1972 à 1992,

... Madeleine a siégé au comité durant plus d'une quinzaine d'années en tant que secrétaire, responsable du bulletin « Autour du Heidenkopf » et organisatrice de sorties, aux côtés de Jean-Jacques, président du CVR dans les années 90,

... et puis Paul, l'un des derniers venus dans l'actuel comité et qui a su, de par son métier d'artisan boulanger de renom dans la région et bien au-delà, apporter sa touche d'organisateur lors des festivités.

Je ne pense pas me tromper ou choquer quelqu'un en disant qu'ils incarnaient les vraies valeurs, qu'ils étaient des compagnons de route presque idéals, attentifs à la nature et au patrimoine, rarement un mot plus haut que l'autre, presque des exemples de générosité et humanité dans notre monde individualiste, égoïste même !

Nous étions nombreux à les accompagner une dernière fois en de si douloureuses circonstances ; destin, injustice, incrédulité..., les mots manquaient pour nous exprimer mais, sûr, nous conserverons en mémoire leurs lumineux visages...


Une (re)découverte du Sentier Circulaire du Vignoble...

... balisé « anneau jaune » par le CV de Rosheim.

... par Michel Helmbacher.

Genèse et attraits de ce sentier.

Ce « Circuit du Vignoble », balisé « anneau jaune », existe à Rosheim depuis le printemps 1978 et aura donc bientôt 33 ans d'âge ; mais a-t-il un jour été inauguré cérémonieusement, avec strass et papillotes, comme l'a été celui des « Chercheurs d'Or » finalisé par le CVR en 2010 ? Affaire à suivre...

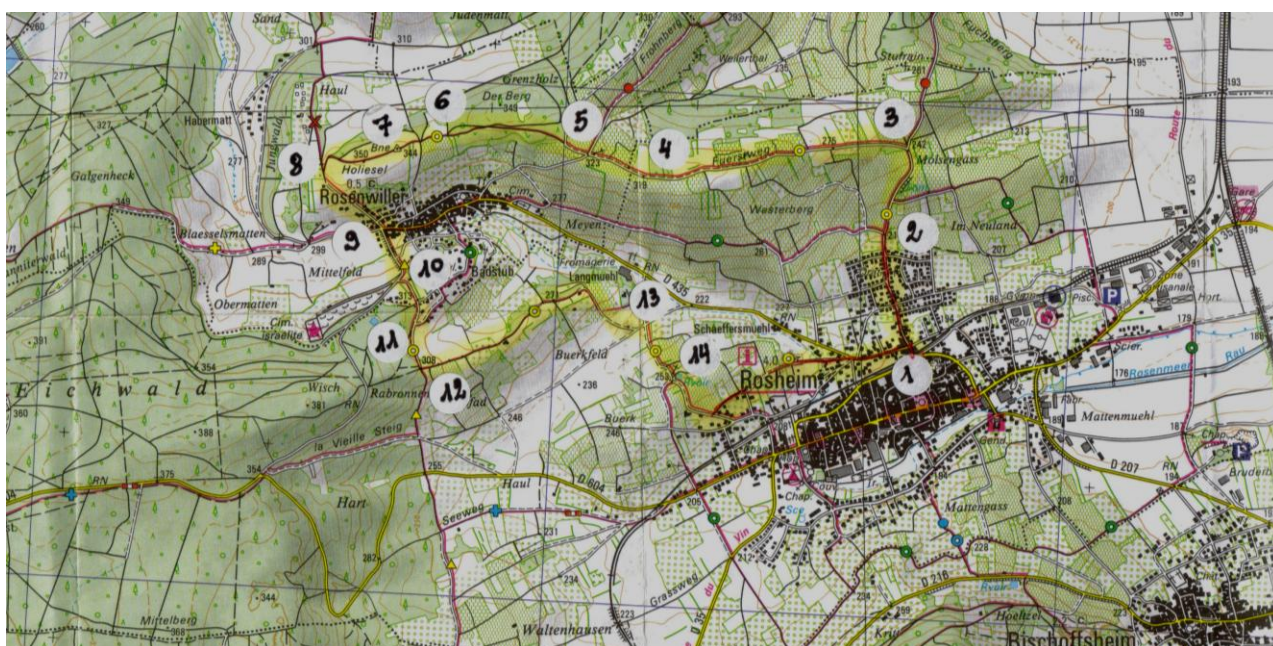


Le vignoble du Westerberg au fond et s'étirant vers la gauche, les « prairies sèches » sur les hauteurs de Rosenwiller au milieu du cliché, la Buerck et le village de Rosenwiller au fond à droite, et puis la ville de Rosheim au premier plan (Photo prise en venant de Bischoffsheim).

C'est un parcours aménagé en balcon au nord de Rosheim pour, d'une part, faire connaître l'étendue du vignoble qui occupe ici les versants exposés sud du Westerberg (3 4 5 sur la carte) et de la Buerck (14 sur la carte), c'est-à-dire les adrets, et ainsi valoriser le travail des viticulteurs, et d'autre part pour faire découvrir le site remarquable des « prairies sèches » (7 sur la carte) qui existe au-dessus de Rosenwiller ; mais en complément, il offrira bien sûr aux marcheurs qui l'emprunteront par temps clair et dégagé, quelques magnifiques échappées visuelles vers la plaine d'Alsace, la cathédrale de Strasbourg et le massif de la Forêt Noire à l'est, vers les vergers de cerisiers actuellement en fleurs qui occupent l'ubac du Bischenberg au sud, sans oublier, à l'ouest, les contreforts des Vosges avec au premier plan le Mont Ste Odile et le Heidenkopf.

Ce sentier, ou plutôt ce circuit puisqu'on revient au point de départ (1 sur la carte) qui est Rosheim, a donc été conçu en 1978 à l'initiative de Fernand Fischer alors (et toujours !) responsable des itinéraires pédestres au Club Vosgien de Rosheim, avec bien entendu l'accord du comité et de son président de l'époque, Bernard Soller ; il permet avant tout de randonner pour le plaisir « vers » une nature non seulement faite de pieds de vigne mais également de vergers, de forêts et ces « prairies sèches » (7 sur la carte) préservées par le Conservatoire des Sites Alsaciens pour leur flore exceptionnelle.

Passant à proximité du cimetière israélite (10 sur la carte) de Rosenwiller et d'un centre de sauvegarde (LPO) pour oiseaux et autres petits mammifères qui a récemment élu domicile dans ce même village (également 10 sur la carte), on peut aussi profiter de cette ballade pour aller découvrir ces deux lieux insolites.



*Le « Circuit du Vignoble » balisé « anneau jaune » par le CV de Rosheim.
Voir descriptif détaillé plus loin.*

Du cousu main par le « CVRosheim » alors remis sur les fonts baptismaux depuis 1972 par Bernard Soller.

Mas écoutons Fernand Fischer, responsable des sentiers et artisan peintre à l'époque :

« Pour cette réalisation qui a d'abord demandé 6 mois d'étude et de reconnaissance sur le terrain en petit comité, il a fallu confectionner 14 panneaux directionnels et 40 petites plaques de signalisation ; c'est mon ami Pierre Schutz, dans son entreprise de constructions mécaniques qui a découpé et fourni gracieusement les plaques métalliques, et c'est Jean Welker, ajusteur dans une entreprise locale et membre du comité, qui a façonné le haut des plaques pour y rajouter un petit toit de protection ; après décalaminage, j'y ai ensuite appliqué dans mon atelier 2 couches de minium et 2 de laque blanche avant de réaliser manuellement les écritures ; maintenant les plaques s'achètent préfabriquées en aluminium et les écritures sont en plastique et autocollantes ! Enfin, c'est René Fischer, également membre du comité et responsable de l'entretien et du balisage de ce circuit pendant de longues années, qui a préparé les poteaux métalliques et qui les a revêtus d'une peinture grise.

Courant mai 1978, nous avons tout mis en place... ».



Autrefois...

Maintenant...

Promenons-nous dans ... les vignes !

Cette randonnée pédestre d'une longueur de 10 km, balisé « anneau jaune » et qui se déroule entièrement sur de petits chemins, demande 3 à 4 heures d'effort moyen suivant le nombre d'arrêts programmé et le rythme de marche adopté ; plusieurs fois, l'itinéraire en rejoint d'autres qui ont des signes de balisage différents (Ils sont signalés dans le descriptif qui suit) pour vous emmener vers d'autres horizons... (Les numéros encadrés permettent de vous orienter sur la carte jointe).

- 1** KM 0 Départ au square du Club Vosgien (alt. 200), près de la porte du Lion à Rosheim (parking). Traverser les rails à proximité du square et, par la route de Molsheim, se diriger vers le nord pour sortir de la ville (attention pas vraiment de signalisation pour sortir de la ville).
- 2** KM 0,6 Premier panneau directionnel et on croise le Circuit des Balcons (« anneau vert ») ; poursuivre vers le nord.
- 2+** KM 0,8 Banc et fontaine (Attention eau non potable!) ; là, le Circuit des Balcons bifurque vers l'est. Toujours continuer vers le nord ; début du vignoble.
- 3** KM 1,2 Alt. 242 ; on rattrape le signe « disque rouge » qui poursuit vers le nord en direction de Dorlisheim (également « Chemin de Compostelle »). Magnifique panorama circulaire ; en commençant par le nord : Stuftrain, forêt de Dorlisheim, cathédrale de Strasbourg, plaine d'Alsace, brasserie Kronenbourg d'Obernai, église de Bischoffsheim, ville de Rosheim, vergers de cerisiers sur les flancs du Bischenberg, col de la Kilbs,

château du Landsberg, Mont Ste Odile, Heidenkopf et crête du Furstweg sur le Westerberg. On aura ce panorama sous les yeux pratiquement durant toute la randonnée ; alors, amateurs de belles photos, à vos appareils ! Remonter à gauche et vers l'ouest, le chemin du Furstweg.



- 3+ KM 2,1 Deuxième banc pour se reposer et ainsi profiter d'une vue panoramique exceptionnelle.
Continuer à monter vers l'ouest entre vignes et ... vignes.
- 4 KM 2,5 Sommet de la crête du Furstweg (alt. 319) ; le chemin devient plus ou moins horizontal pendant 300 m.



- 5 KM 2,8 Alt. 323, Un calvaire, 2 bancs et un magnifique point de vue sur Rosenwiller qu'un chemin vers le sud permet de rejoindre directement ; le sentier « disque rouge » qui était commun depuis le début du Furstweg, part à droite et vers le nord en direction du Frohnberg et du vignoble de Dorlisheim ; on a également rejoint le circuit pédestre balisé « De Collines en Vignobles » par les viticulteurs ainsi qu'un circuit VTT.
Poursuivre vers l'ouest et pénétrer dans une sorte de sous-bois qui marque le début du site des « Prairies Sèches » (panneau du Conservatoire des Sites Alsaciens).



- 6 KM 3,8 Autre calvaire et magnifique cheminement entre vignes, prés et petits bois propices à « l'hébergement » et à la protection des passereaux et des petits mammifères. Le chemin maintient son cap vers l'ouest.

- 7 KM 4 Alt. 350, point culminant du Westerberg, lieu-dit Holiesel, au milieu de ces prairies régulièrement entretenues par le Conservatoire des Sites pour leur flore remarquable ; belle vue vers le Heidenkopf.
Le chemin continue vers l'ouest et descend à Rosenwiller.
- 8 KM 4,5 On rattrape le signe « chevalet rouge » qui, par les Drei Spitze, arrive du nord depuis Mutzig. Continuer vers le sud jusqu'à Rosenwiller ; belle vue plongeante sur le cimetière israélite au loin.
- 9 KM 4,9 Haut du village de Rosenwiller ; on a rejoint le sentier « croix jaune » qui part vers Grendelbruch via Mollkirch et le château du Guirbaden.
Prendre en direction du sud et traverser le ruisseau du Rosenmeer.
- 10 KM 5,1 Bifurquer à gauche dans la rue du Wisch et le Centre de Sauvegarde LPO, juste devant l'enceinte du cimetière israélite ; banc pour se reposer.



- 11 KM 5,3 Au Wisch ou Badstüb, partir plein sud sur le chemin du Reispfad en lisière de la forêt ; on rattrape le Circuit des Balcons, « anneau vert » et le sentier « triangle jaune » qui emmène à Boersch.
- 12 KM 5,6 On quitte Rosenwiller, banc pour se reposer ; en fait, les dernières maisons se trouvent déjà sur le ban de Rosheim.
Champs de maïs à gauche, forêt à droite, vergers et vignes tout droit ; vue magnifique vers la plaine d'Alsace à l'est et, au nord, sur tout le vignoble du Westerberg que l'on vient de traverser depuis le départ.
A l'alt. 308, tourner à gauche pour descendre vers l'est ; le sentier « triangle jaune » continue vers le sud en direction de Boersch.
- 13 KM 7 Alt. 222, on se trouve au pied d'une petite mais sévère remontée plein sud vers la Buerck, entre vignes, vergers et immenses champs de céréales.
Belle vue sur le Mt Ste Odile et le Heidenkopf à l'ouest.
- 14 KM 7,4 Alt. 253, sommet de la Buerck où est implanté un des réservoirs d'eau potable de la ville de Rosheim ; banc pour un moment de repos ; le Circuit des Balcons « anneau vert » quitte vers l'ouest le Circuit du Vignoble.
Descendre vers le sud puis vers l'est en direction de Rosheim qui est déjà en vue.
Au bout de 400 mètres, on peut décider, soit de continuer tout droit pour rejoindre le centre-ville, soit de retourner, par la gauche et la rue du Leimen, directement au point de départ.
- 1 KM 10 Retour au square du Club Vosgien où avait démarré la randonnée.

« Quelques clichés pris le matin du 1er avril 2011 alors que je suivais le signe « anneau jaune » de ce « Circuit du Vignoble » aménagé par le CV de Rosheim depuis 1978. » (MH)

